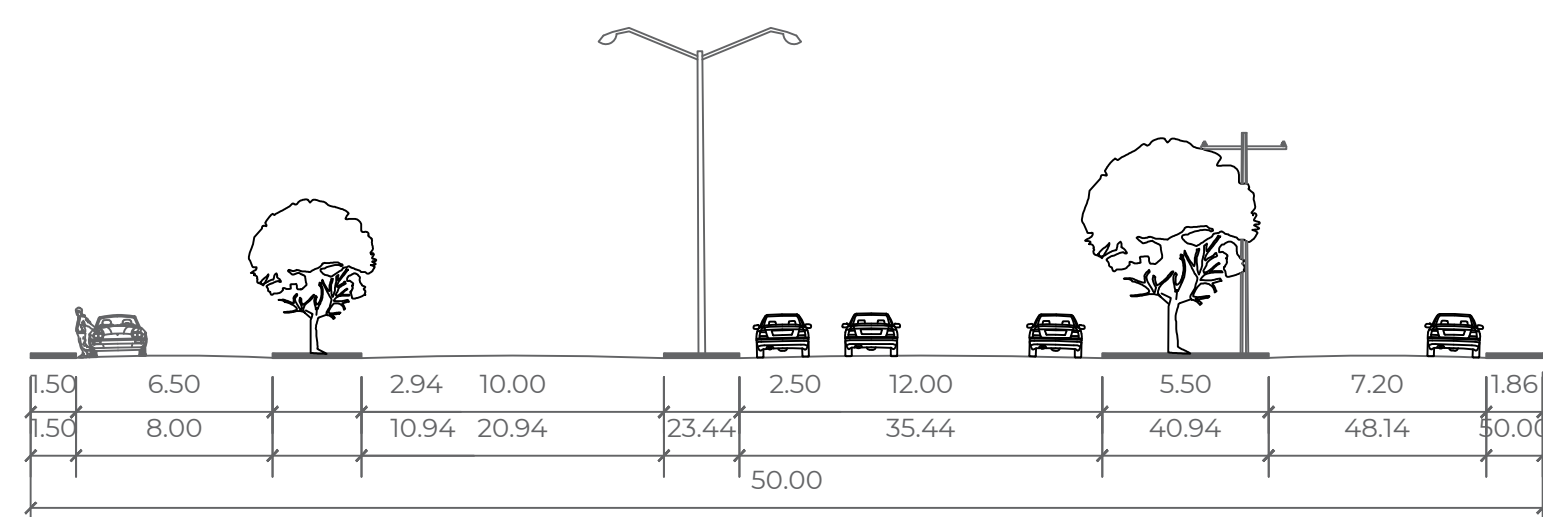
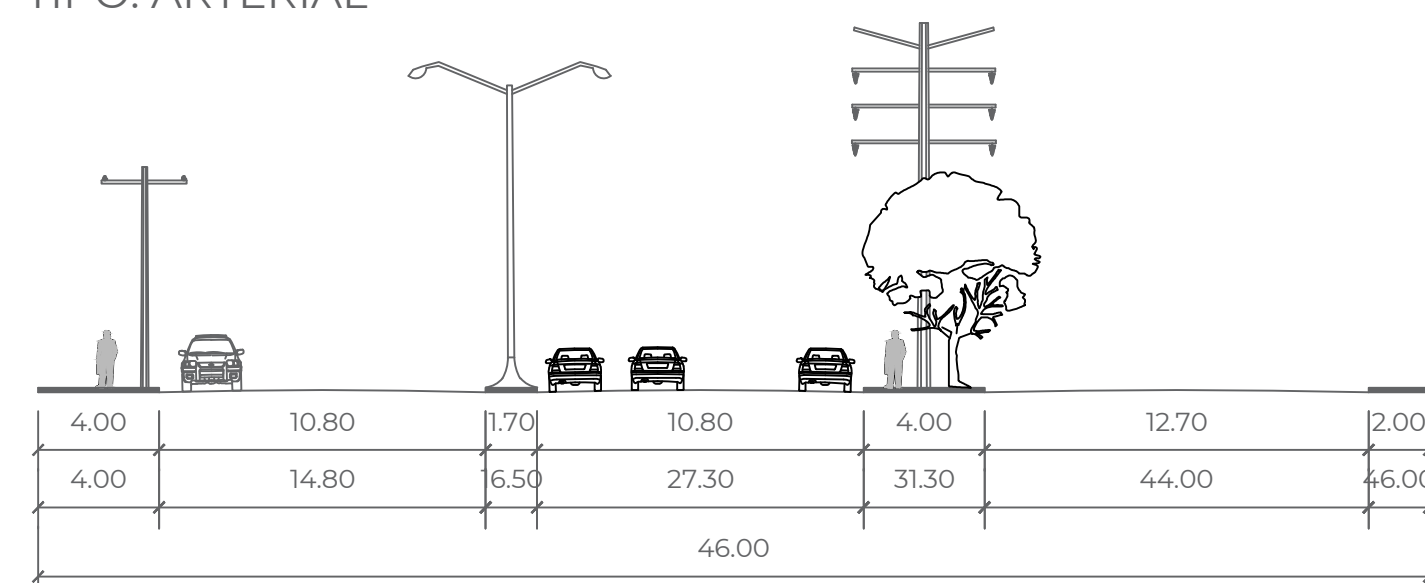


ARTERIALES

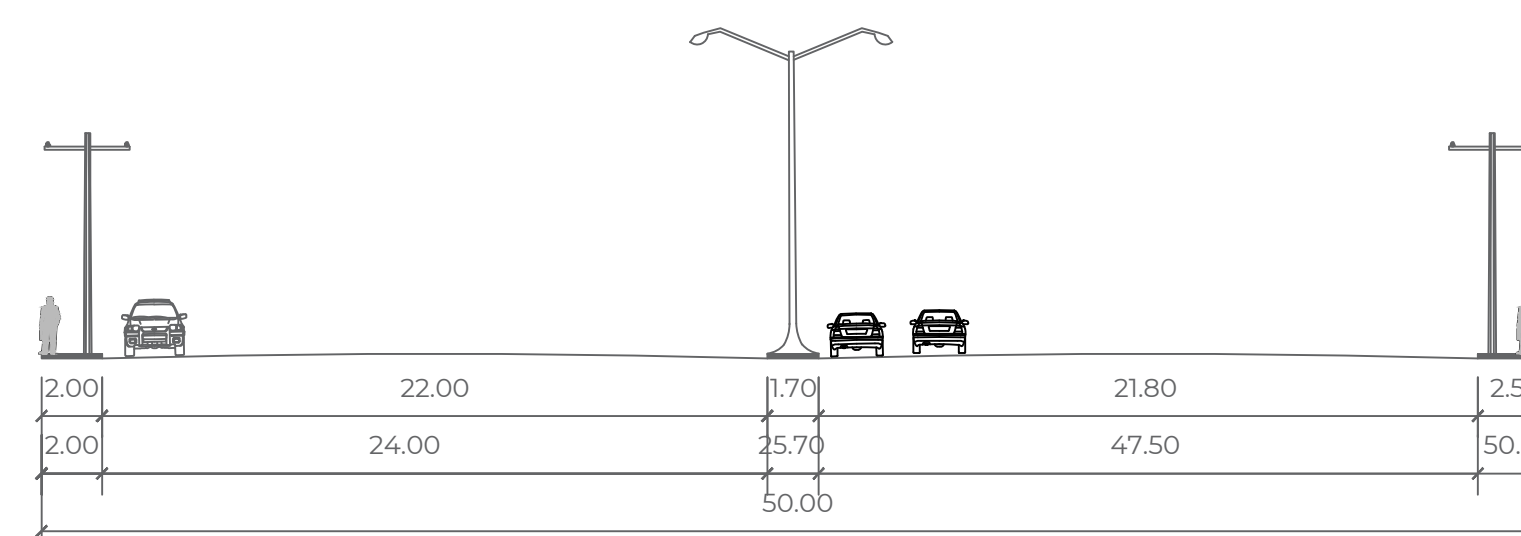
AV. ROMULO GARZA SECCIÓN: 50.00 MTS
TIPO: ARTERIAL



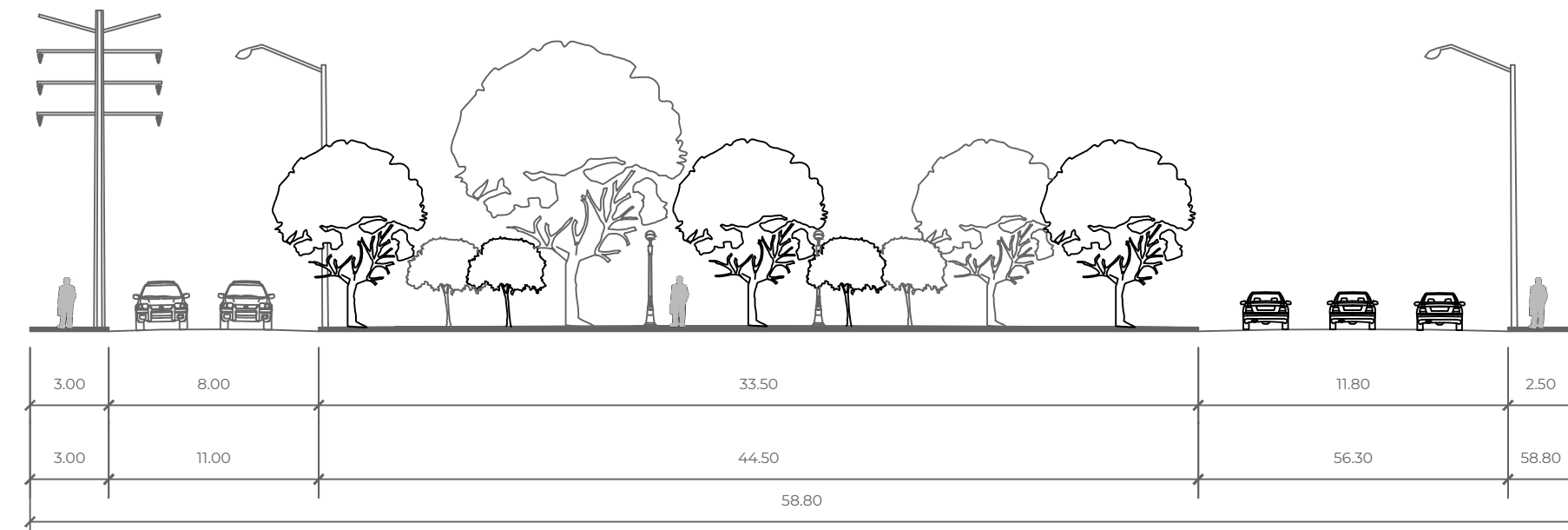
AV. LIC. ADOLFO LOPEZ MATEOS SECCIÓN: 46.00 MTS
TIPO: ARTERIAL



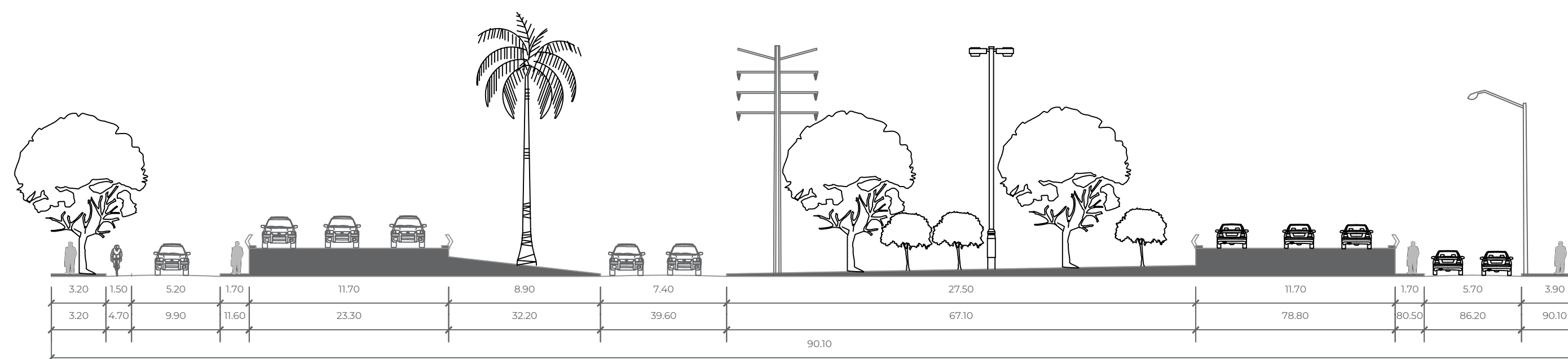
AV. MIGUEL ALEMÁN SECCIÓN: 50.00 MTS
TIPO: ARTERIAL



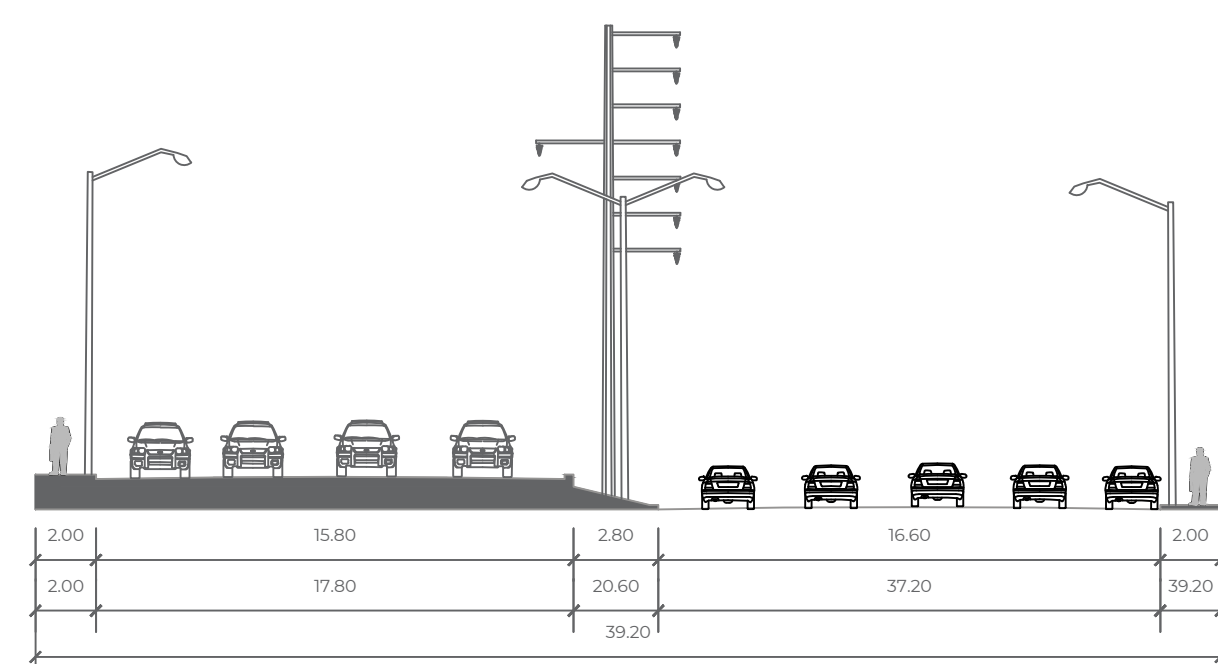
AV. REPÚBLICA MEXICANA SECCIÓN: 58.80 MTS
TIPO: ARTERIAL



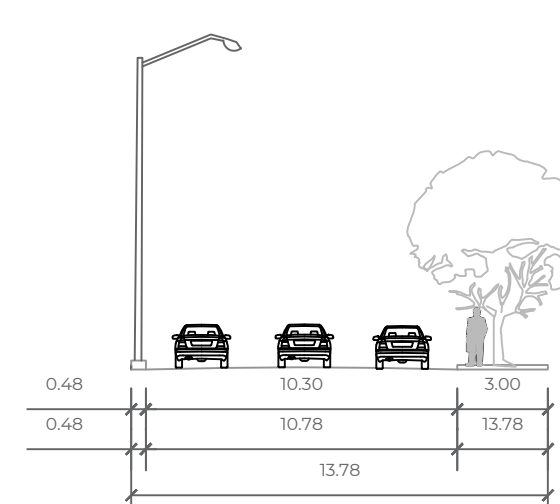
AV. NOGALAR SUR SECCIÓN: 90.10 MTS
TIPO: ARTERIAL



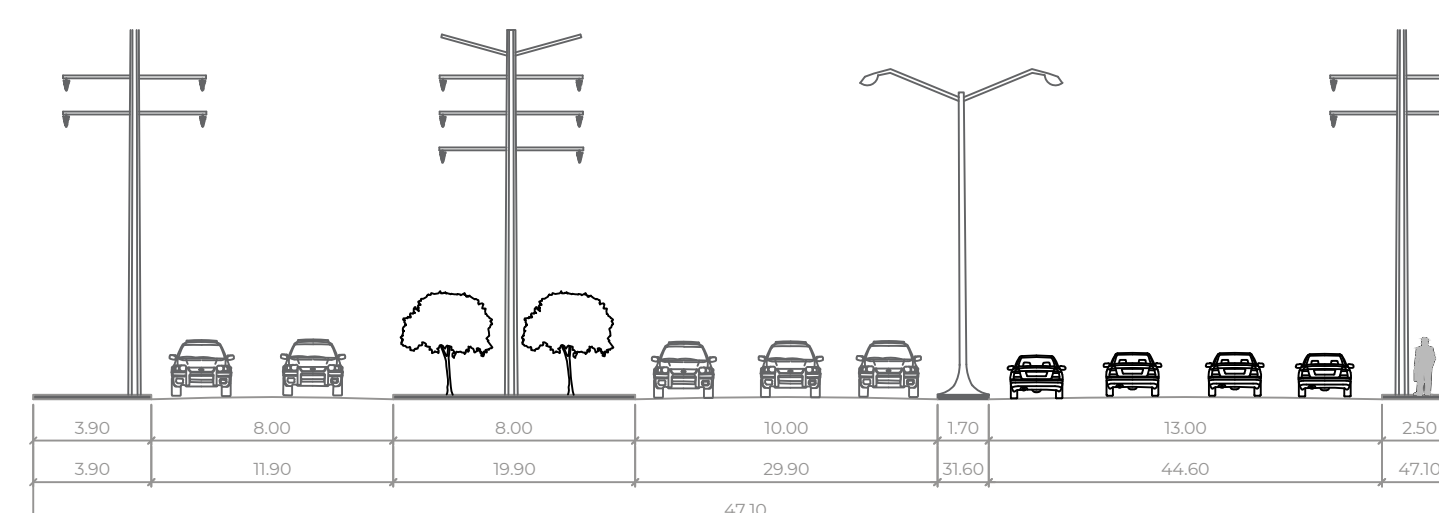
EJE METROPOLITANO 210 SECCIÓN: 34.08 MTS
TIPO: ARTERIAL



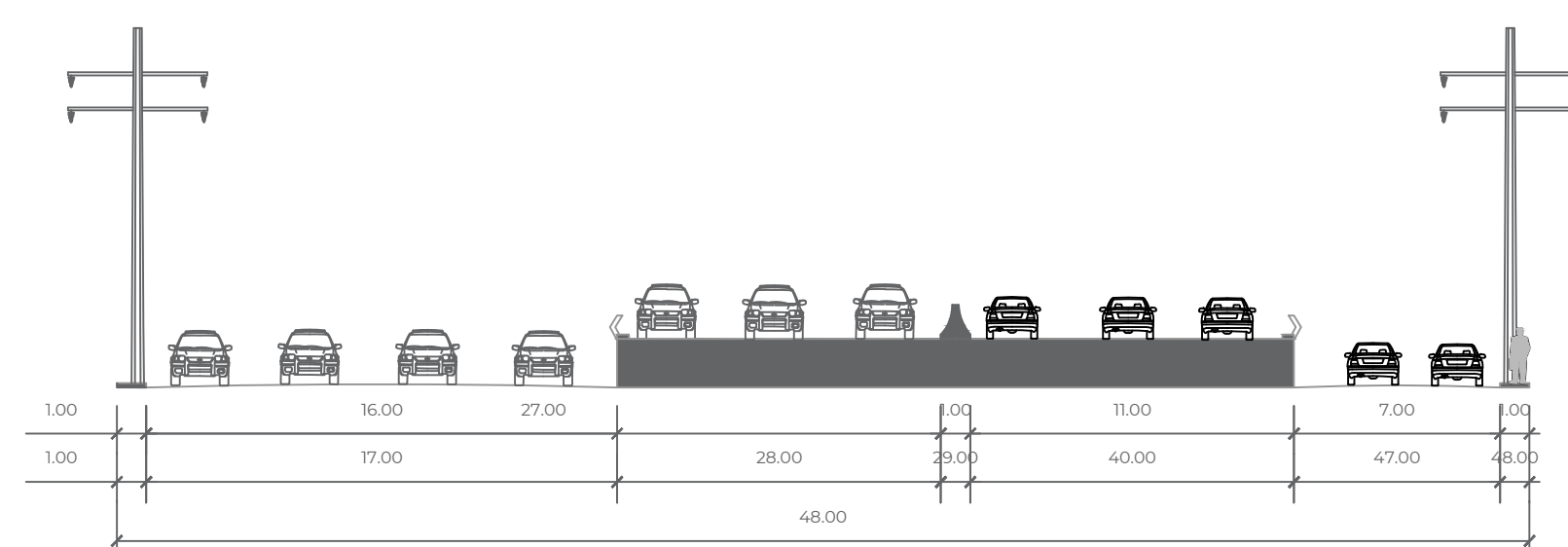
AV. JORGE TREVIÑO SECCIÓN: 13.78 MTS
TIPO: ARTERIAL



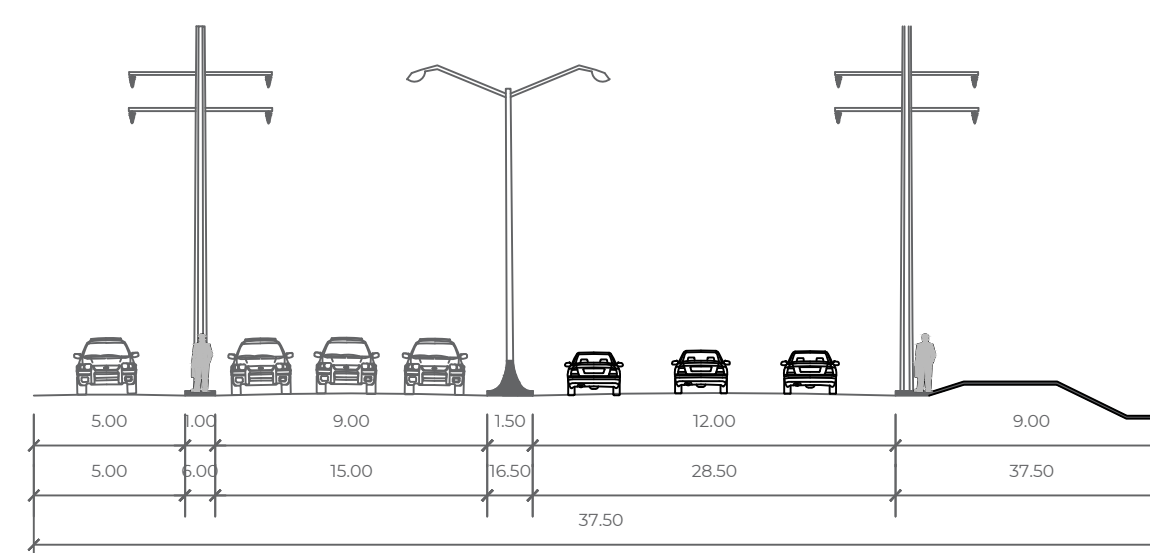
AV. LIC. ADOLFO LÓPEZ MATEOS SECCIÓN: 30.60 MTS
TRAMO: ROBERTO G. SADA - AV. PEÑA GUERRA.
TIPO: ARTERIAL



AV. MIGUEL ALEMÁN SECCIÓN: 46.00 MTS
TIPO: ARTERIAL



AV. ADOLFO LÓPEZ MATEOS SECCIÓN: 37.50 MTS
TRAMO: AV. CASA BLANCA - AV. ISIDRO SEPÚLVEDA MARTÍNEZ
TIPO: ARTERIAL



NOTAS

- A) SECCIONES DE CALLE ACOTADAS EN METROS.
- B) ESCALA 1:250

Fuente de Información:
Elaboración propia con base en el Reglamento para la Construcción y Protección de Aceras del Municipio de San Nicolás de los Garza, Nuevo León.

11-A
ESC: 1:250
OCTUBRE 2023

ACTUALIZACIÓN DEL PLAN DE DESARROLLO URBANO SUSTENTABLE 2023 - 2050 DEL MUNICIPIO DE SAN NICOLÁS DE LOS GARZA

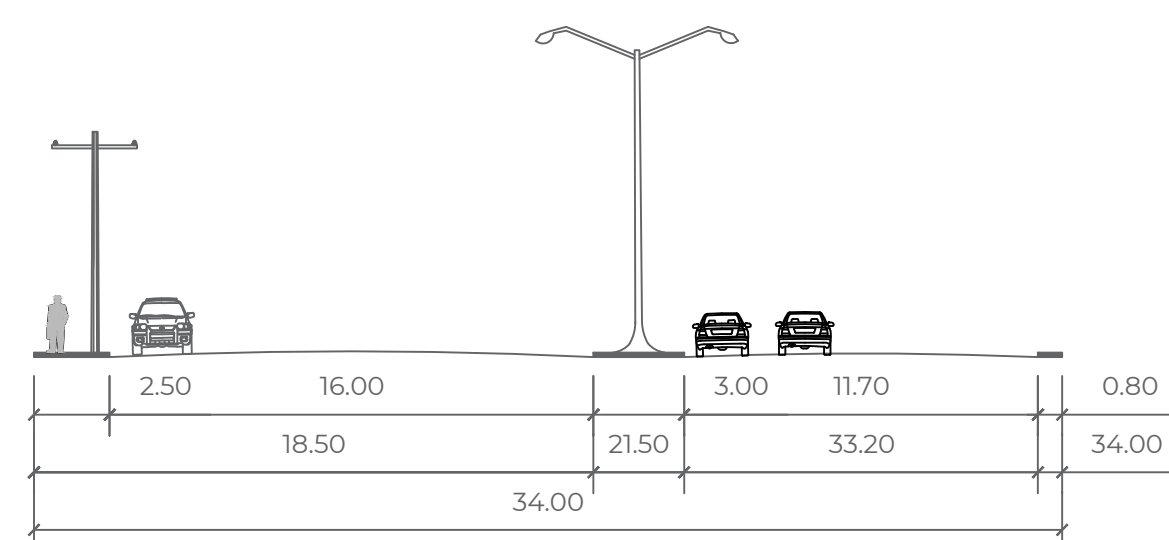
SECCIONES VIALES EXISTENTES

PLAN DE DESARROLLO URBANO SUSTENTABLE 2023 - 2050

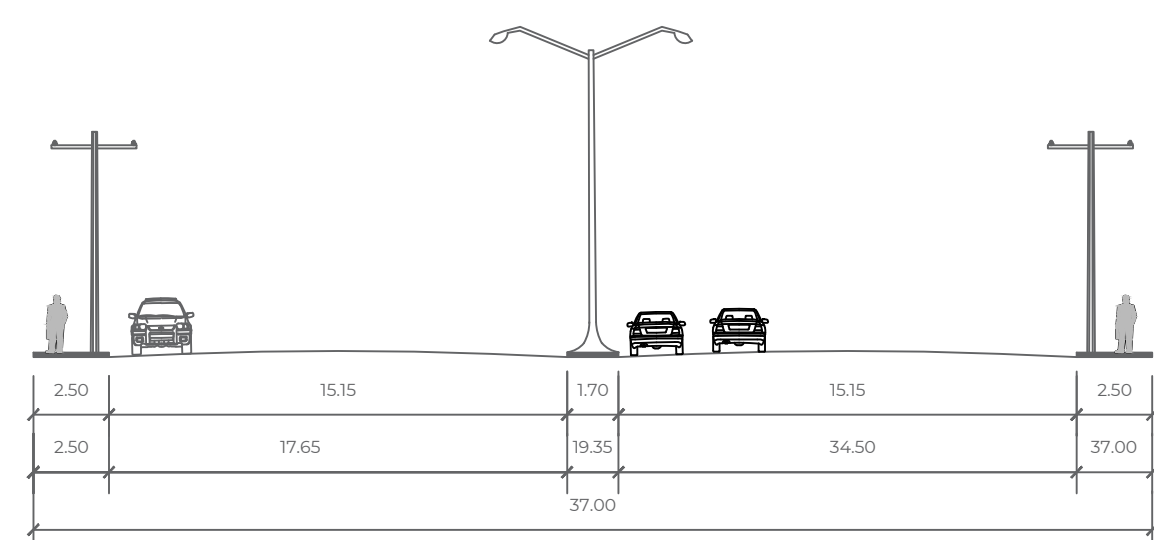
PARA CONSULTA PÚBLICA
FEBRERO 2024

COLECTORAS

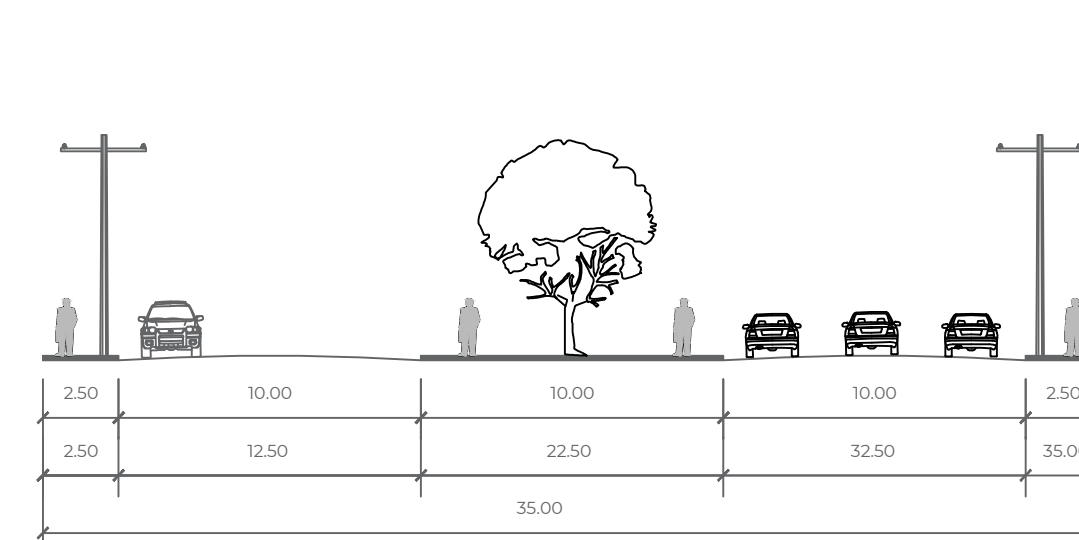
AV. UNIVERSIDAD SECCIÓN: 34.00 MTS
TIPO: COLECTORA



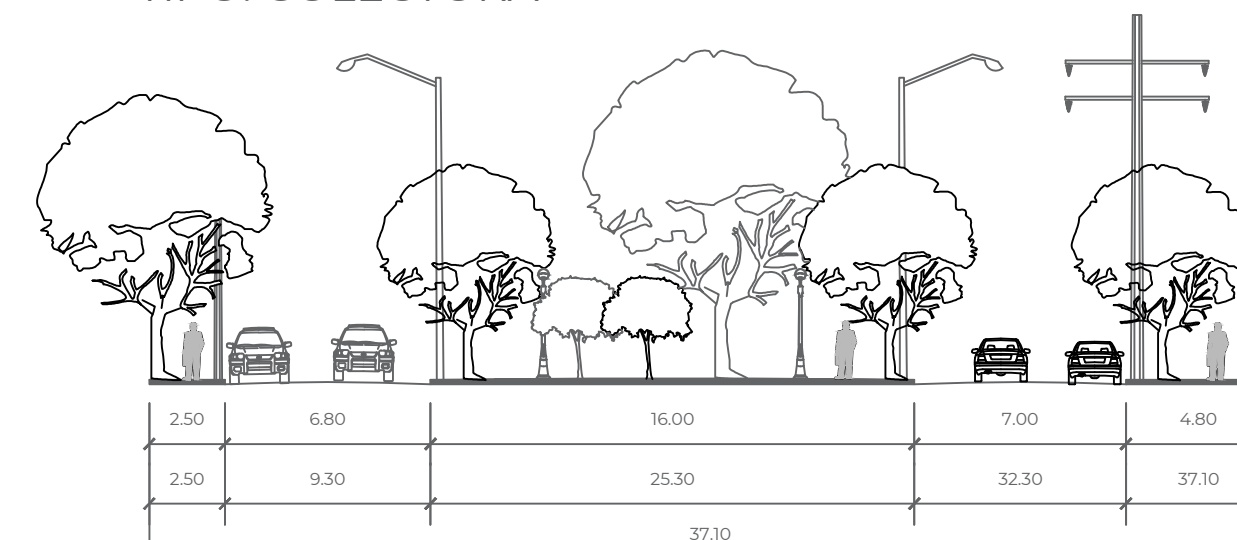
AV. MANUEL L. BARRAGÁN SECCIÓN: 37.00 MTS
TIPO: COLECTORA



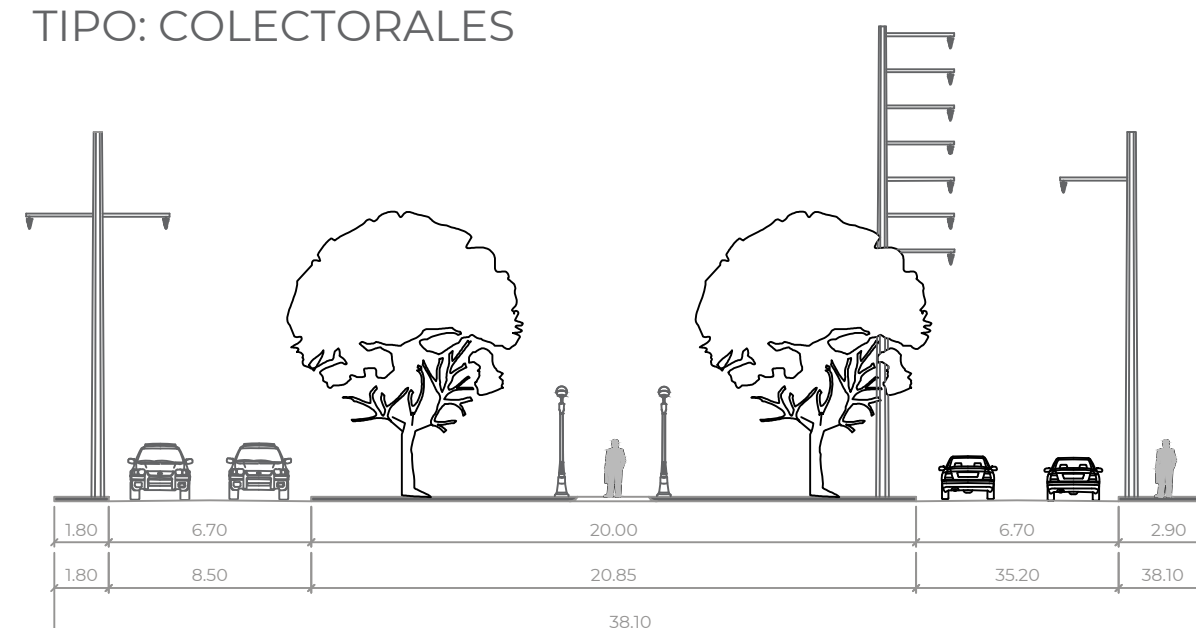
AV. MUNICH SECCIÓN: 35.00 MTS
TIPO: COLECTORA



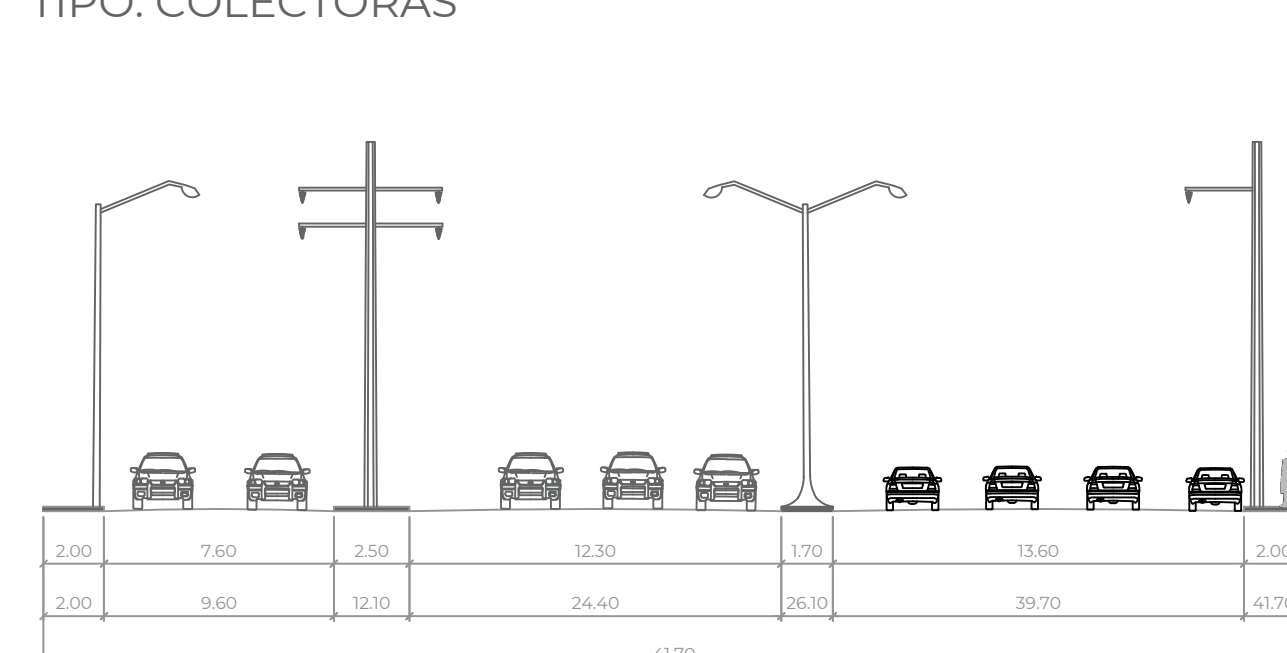
LOPE DE VEGA SECCIÓN: 37.10 MTS
TIPO: COLECTORA



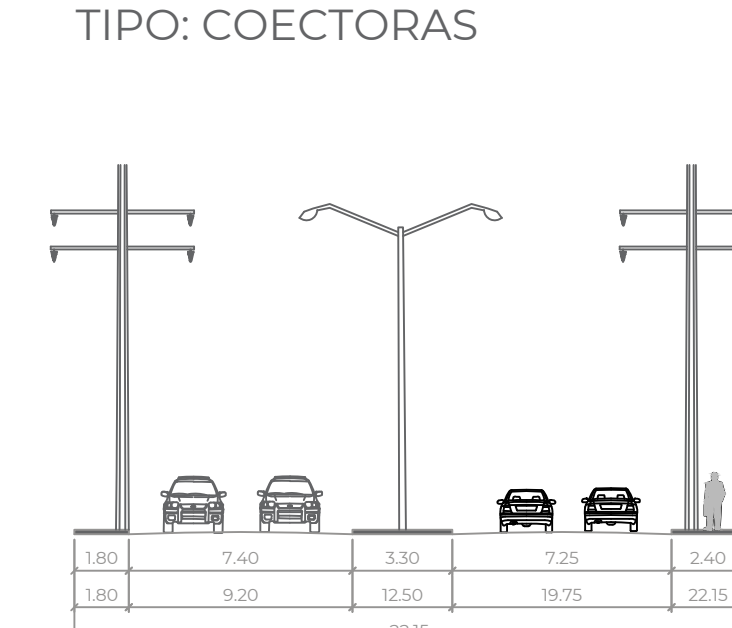
AV. LAS TORRES SECCIÓN: 38.10 MTS
TIPO: COLECTORALES



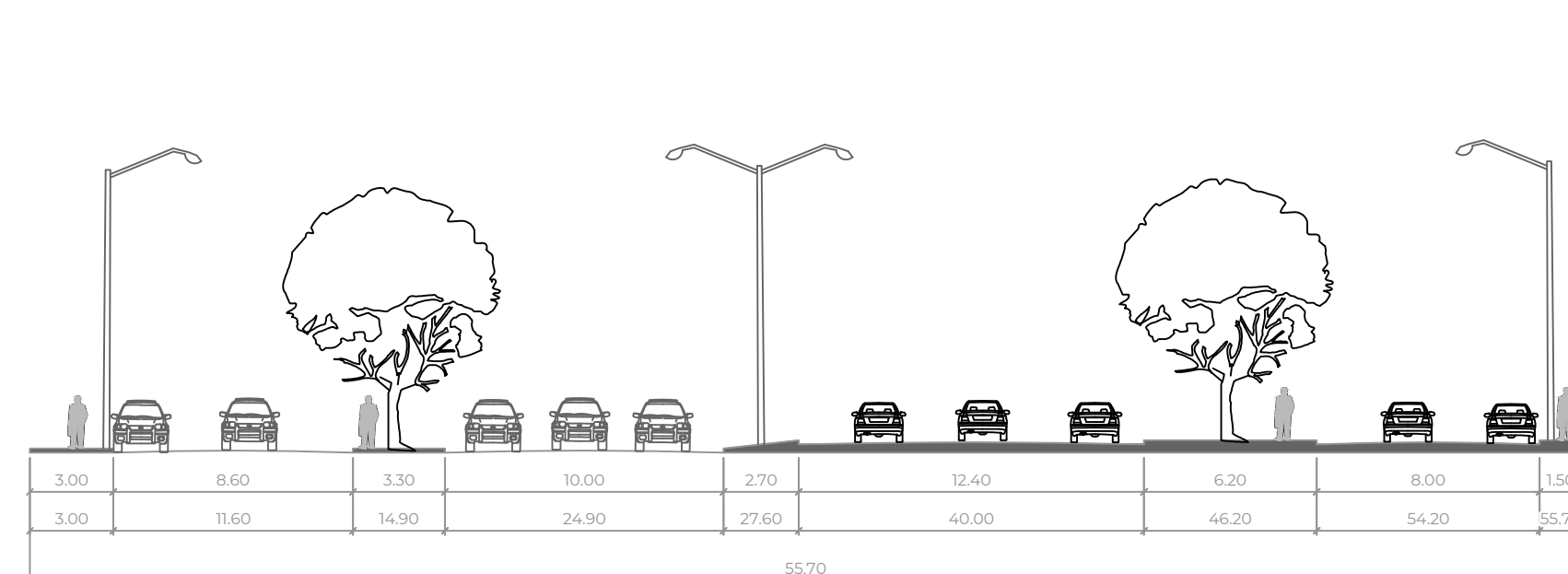
AV. RÓMULO GARZA SECCIÓN: 41.70 MTS
TIPO: COLECTORAS



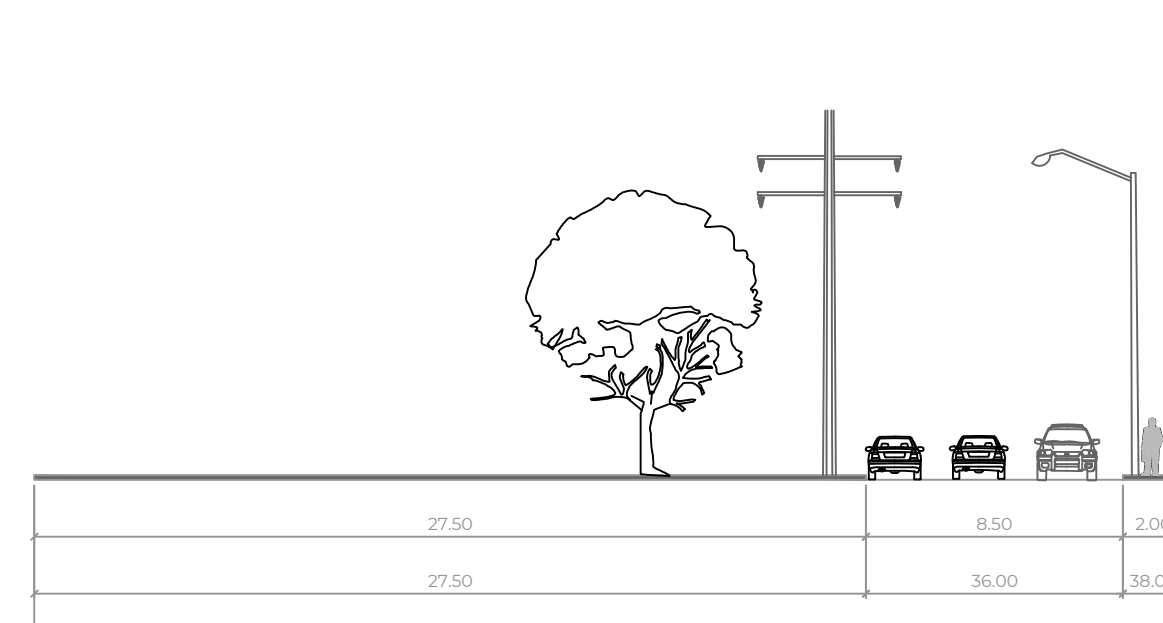
AV. PEÑA GUERRA SECCIÓN: 22.15 MTS
TIPO: COLECTORAS



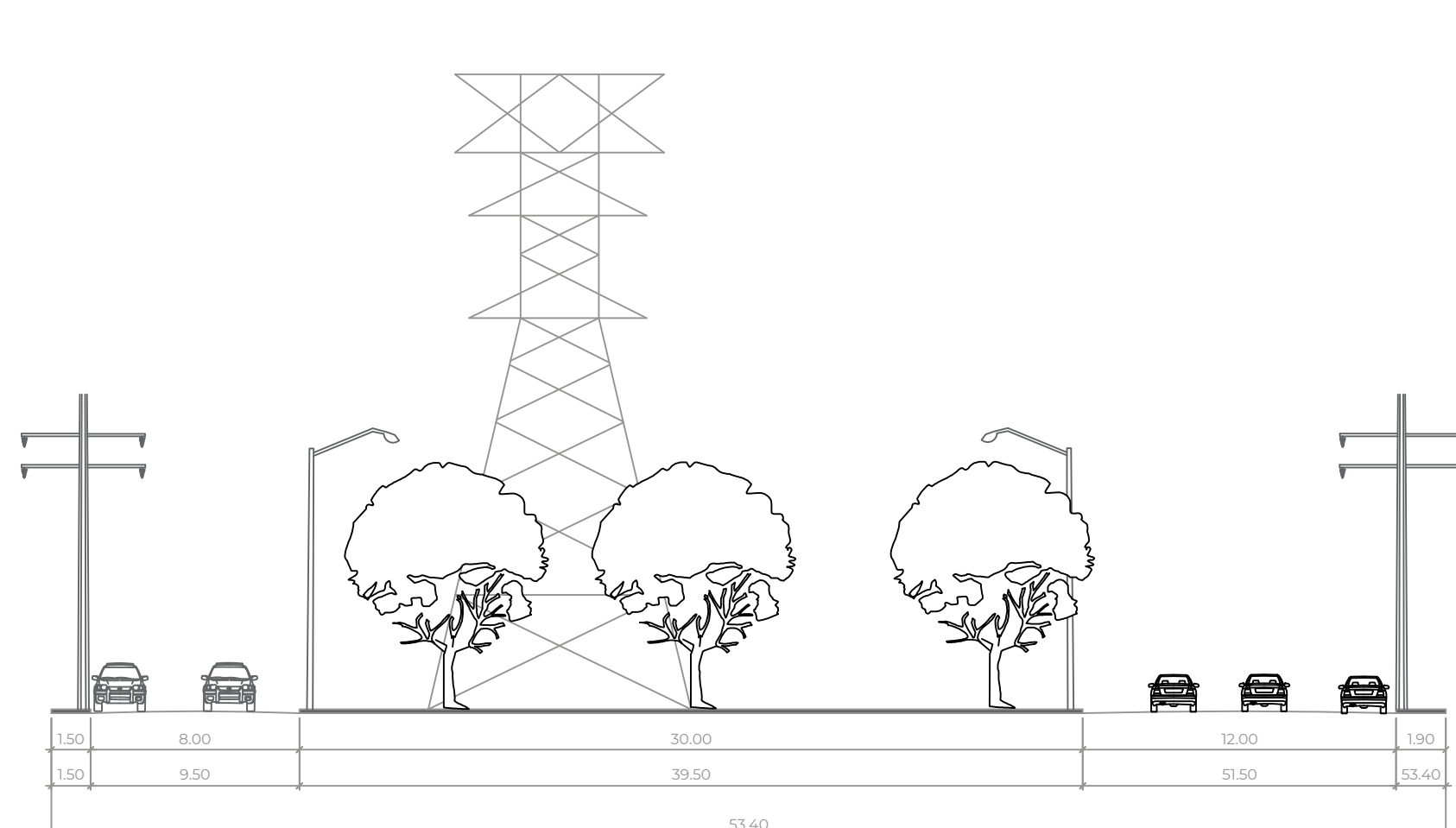
AV. RÓMULO GARZA SECCIÓN: 55.70 MTS
TIPO: COLECTORAS



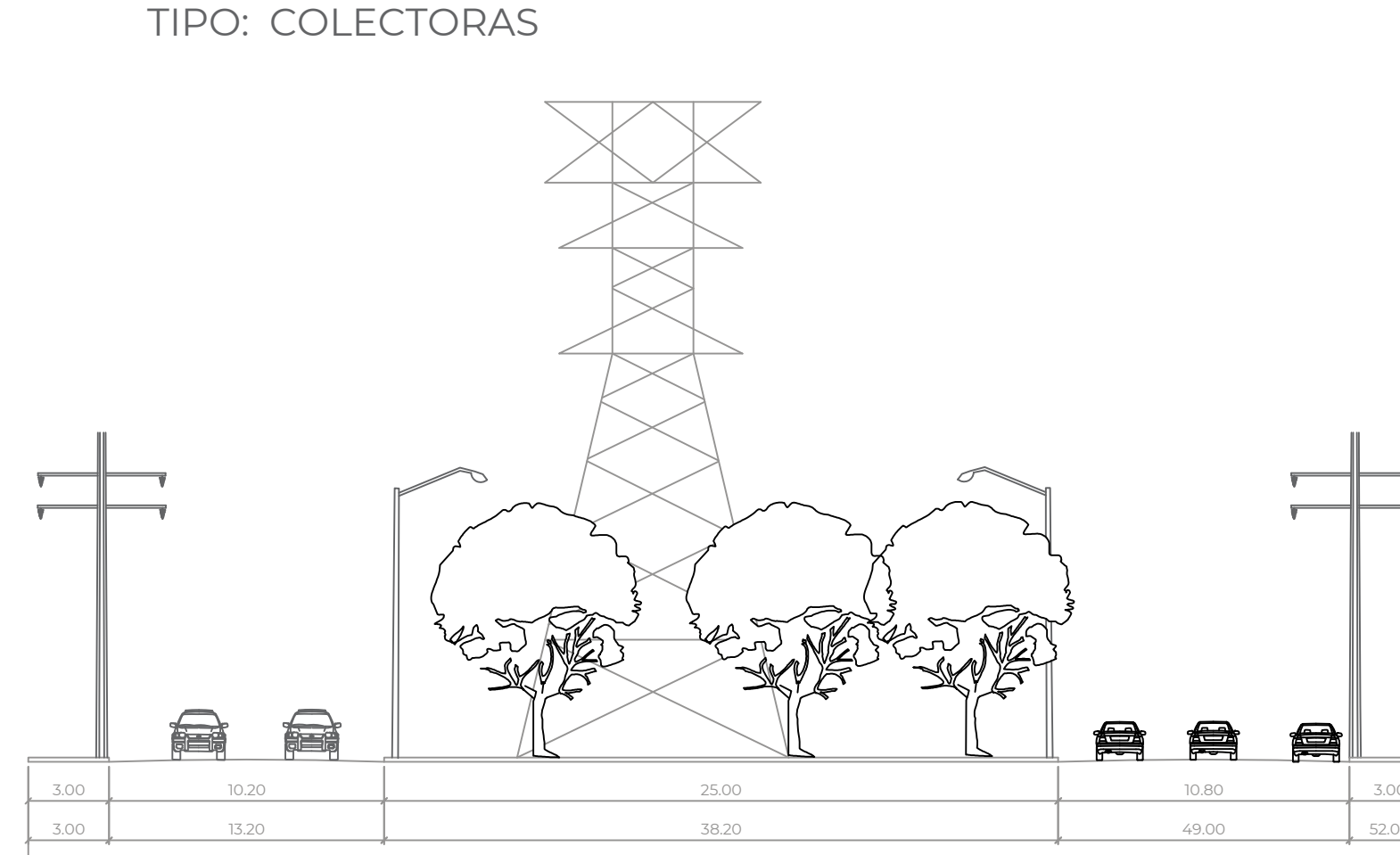
AV. ANTIGUO CAMINO A APODACA SECCIÓN: 30.60 MTS
TIPO: COLECTORAS



CALLE PRIMERA AVENIDA SECCIÓN: 30.60 MTS
TIPO: COLECTORAS



AV. ANILLO ELÉCTRICO SECCIÓN: 37.50 MTS
TIPO: COLECTORAS



JEFATURA DE PROYECTOS Y SERVICIOS PROFESIONALES
FACULTAD DE ARQUITECTURA UANL

NOTAS

- A) SECCIONES DE CALLE ACOTADAS EN METROS.
- B) ESCALA 1:250

Fuente de Información:
Elaboración propia con base en el Reglamento para la Construcción y Protección de Aceras del Municipio de San Nicolás de los Garza, Nuevo León.

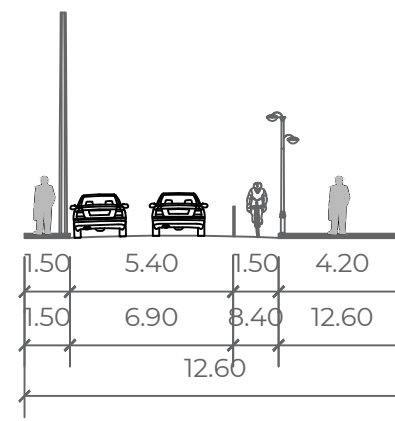
11-B
OCTUBRE 2023
ESC: 1:250

ACTUALIZACIÓN DEL PLAN DE DESARROLLO URBANO SUSTENTABLE 2023 - 2050 DEL MUNICIPIO DE SAN NICOLÁS DE LOS GARZA

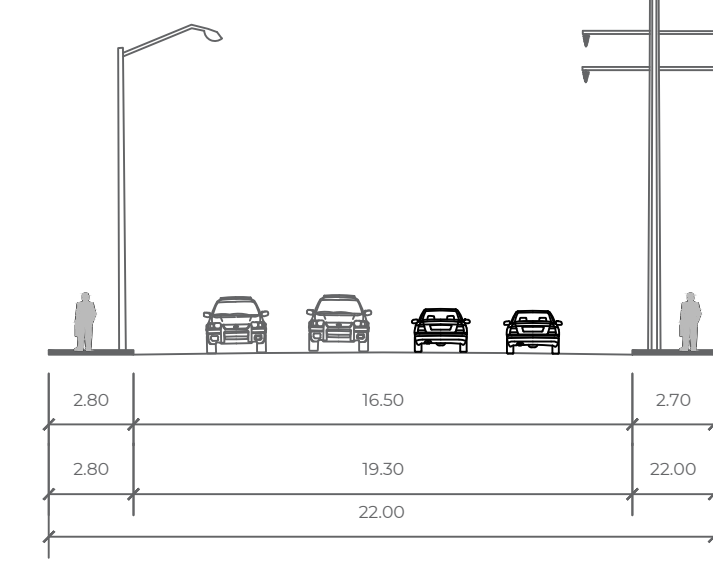
SECCIONES VIALES EXISTENTES

SUBCOLECTORAS INTERIORES

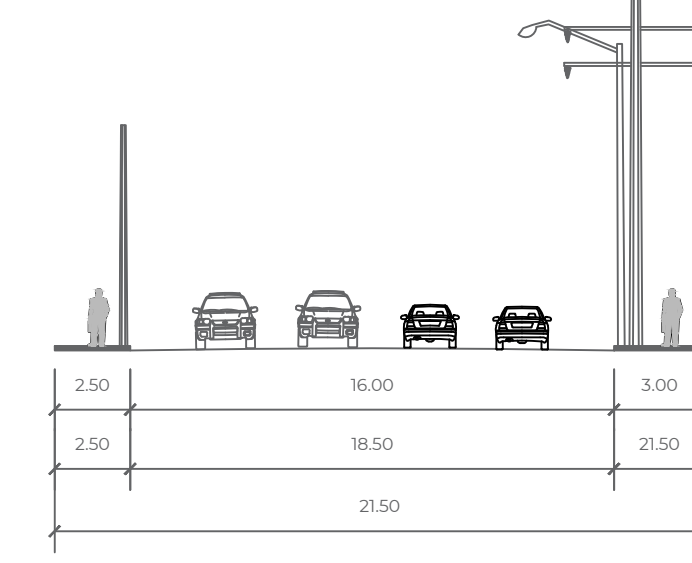
AV. PORFIRIO DIAZ SECCIÓN: 12.60 MTS
TIPO: SUB COLECTORA INTERIOR



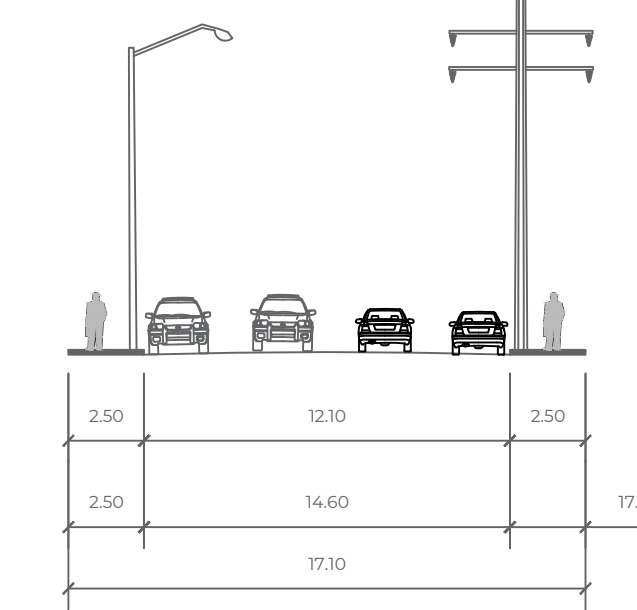
MONTES BERNESES SECCIÓN: 22.00 MTS
TIPO: SUB COLECTORA INTERIOR



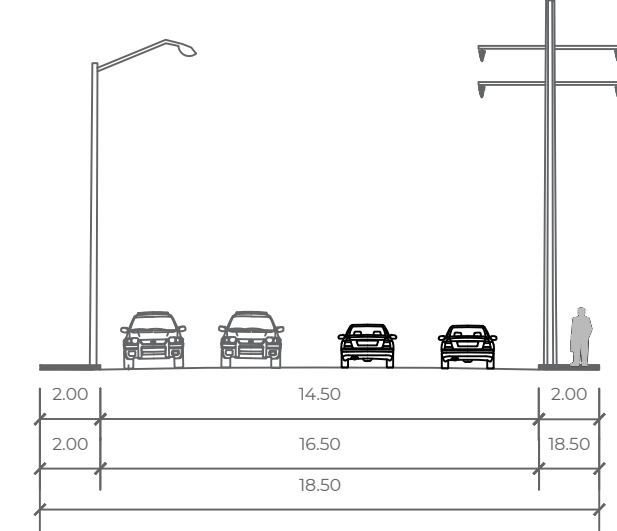
FRAY BARTOLOMÉ DE LAS CASAS SECCIÓN: 21.50 MTS
TIPO: SUB COLECTORA INTERIOR



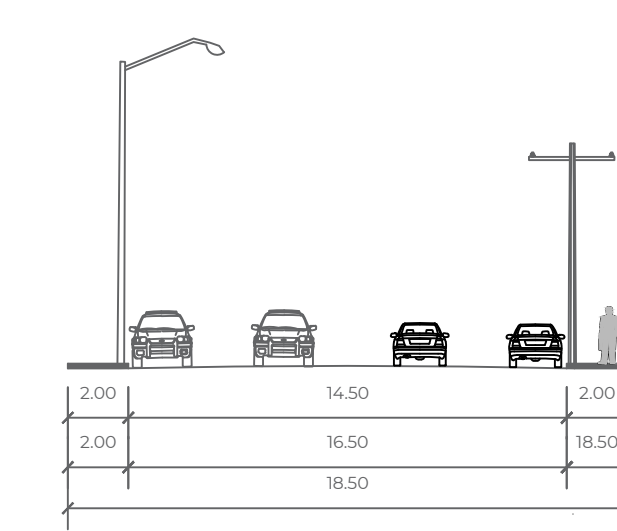
AV. CENTRAL SECCIÓN: 17.10 MTS
TIPO: SUB COLECTORA INTERIOR



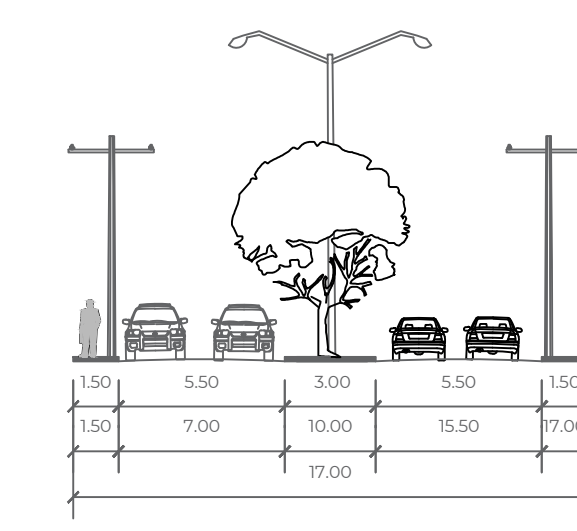
BLVD. ACAPULCO SECCIÓN: 18.50 MTS
TIPO: SUB COLECTORA INTERIOR



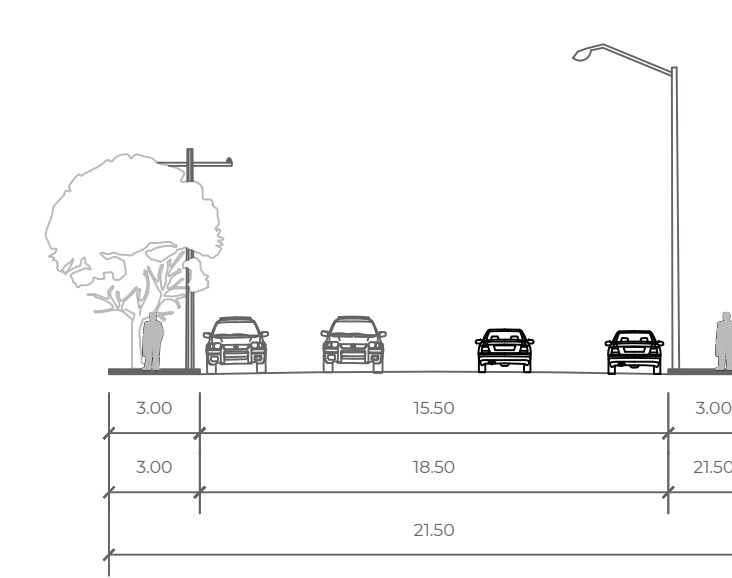
AV.CALZ. UNION 195 SECCIÓN: 18.50 MTS
TIPO: SUB COLECTORA INTERIOR



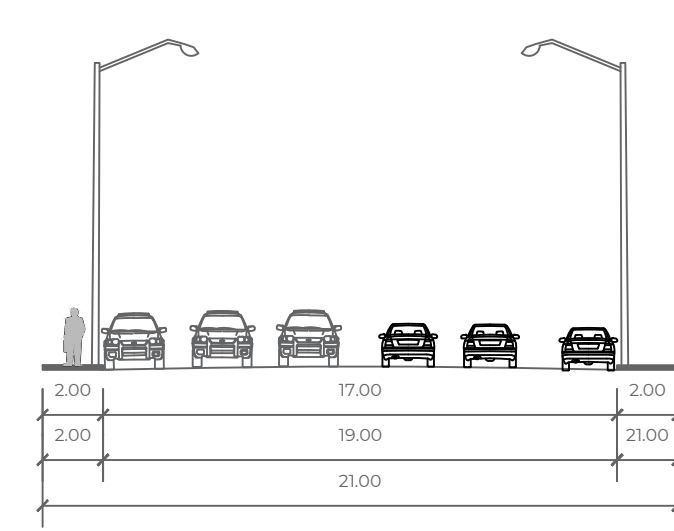
AV. LAS FLORES SECCIÓN: 17.00 MTS
TIPO: SUB COLECTORA INTERIOR



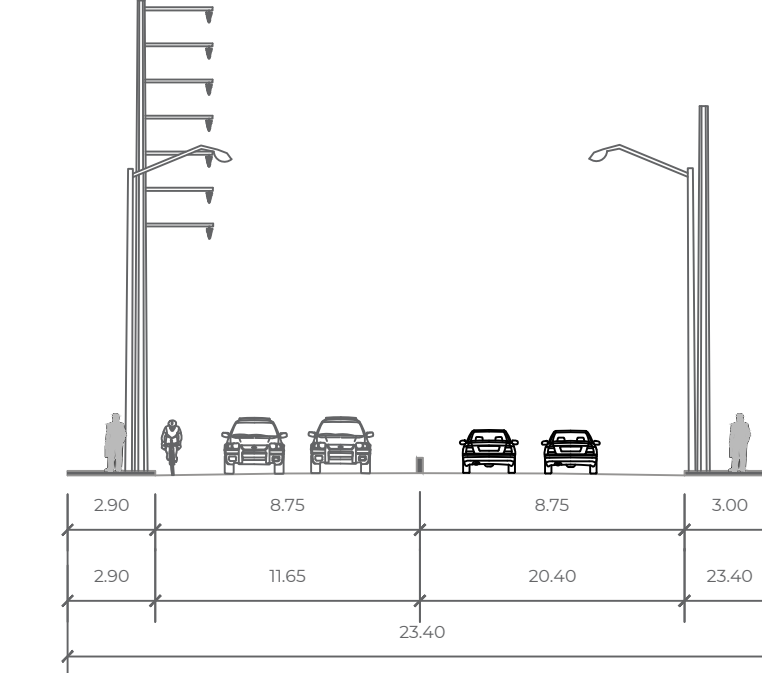
MARIO J. MONTEMAYOR SECCIÓN: 21.50 MTS
TIPO: SUB COLECTORA INTERIOR



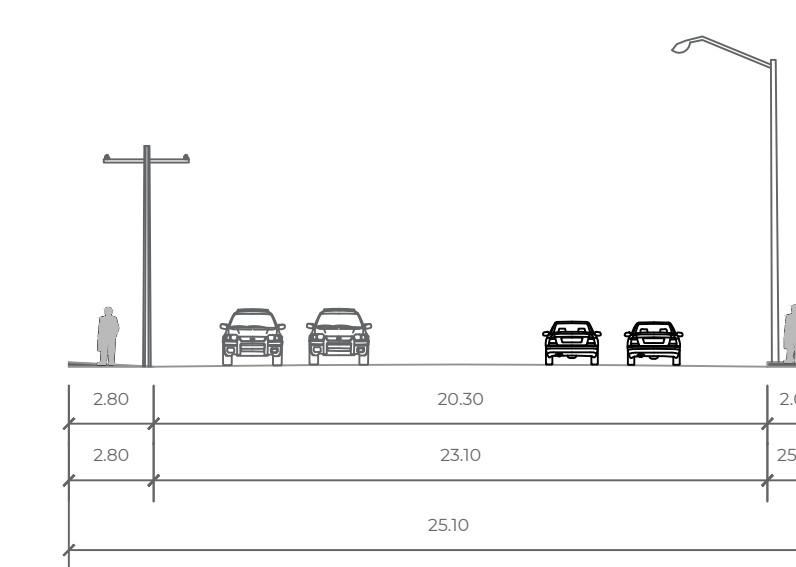
AV. LOS PINOS SECCIÓN: 21.00 MTS
TIPO: SUB COLECTORA INTERIOR



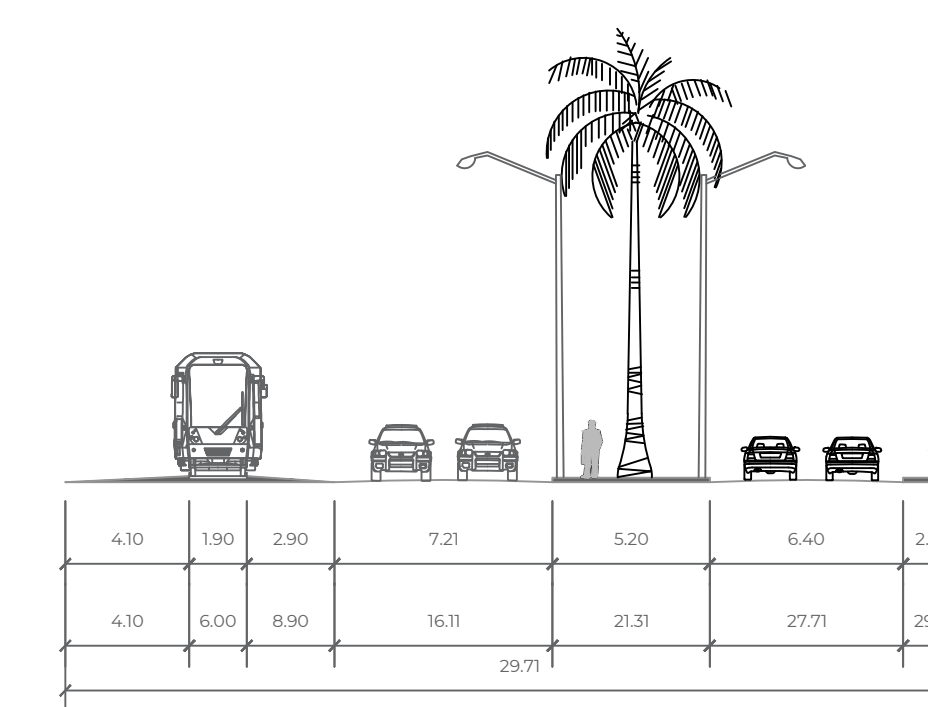
AV. GUERRERO SECCIÓN: 23.40 MTS
TIPO: SUB COLECTORA INTERIOR



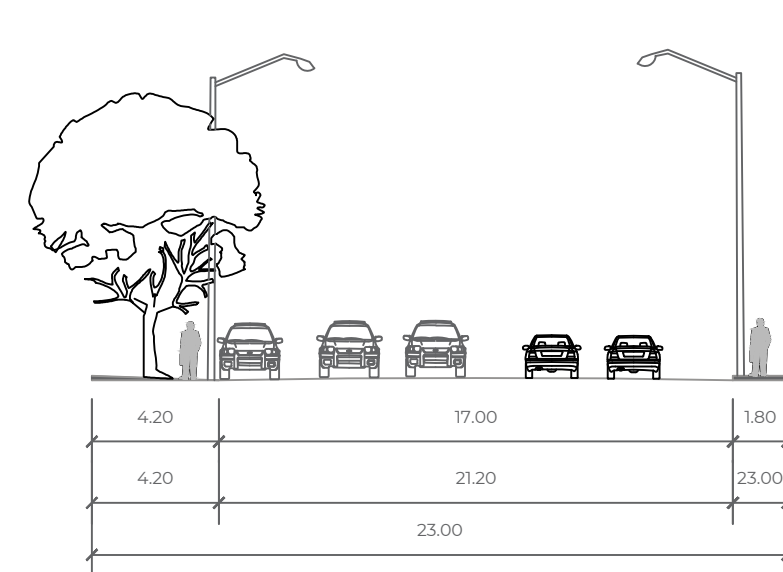
AV. GUERRERO SECCIÓN: 25.10 MTS
TIPO: SUB COLECTORA INTERIOR



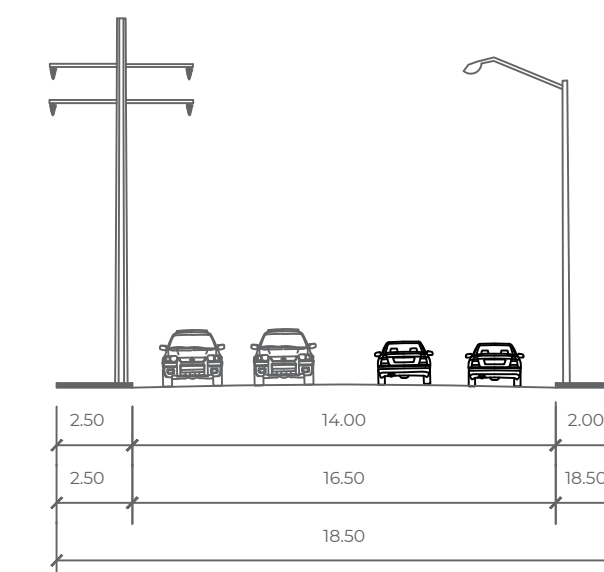
C. VIA A MATAMOROS SECCIÓN: 29.71 MTS
TIPO: SUB COLECTORA INTERIOR



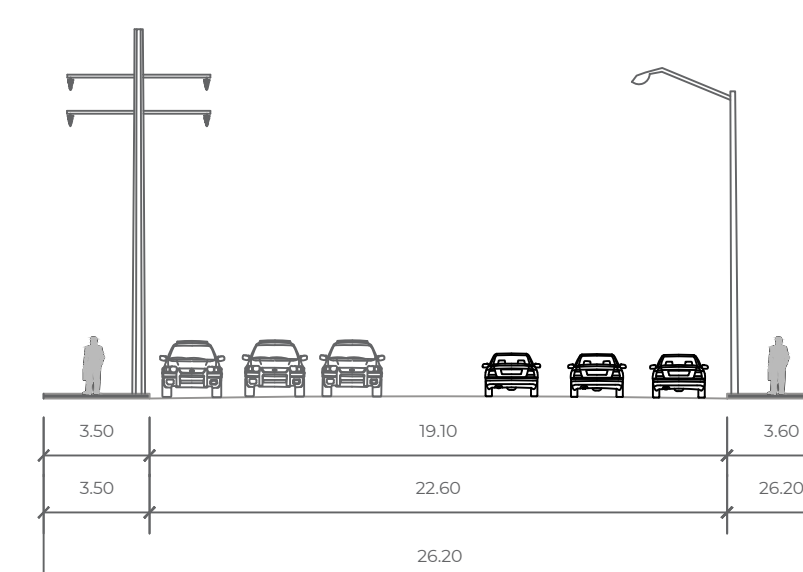
EJE METROPOLITANO 42 SECCIÓN: 23.00 MTS
TIPO: SUB COLECTORA INTERIOR



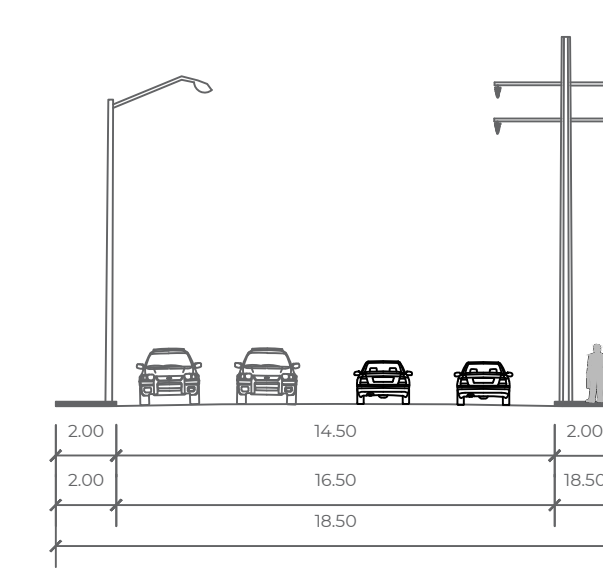
C-4 SECCIÓN: 18.50 MTS
TIPO: SUB COLECTORA INTERIOR



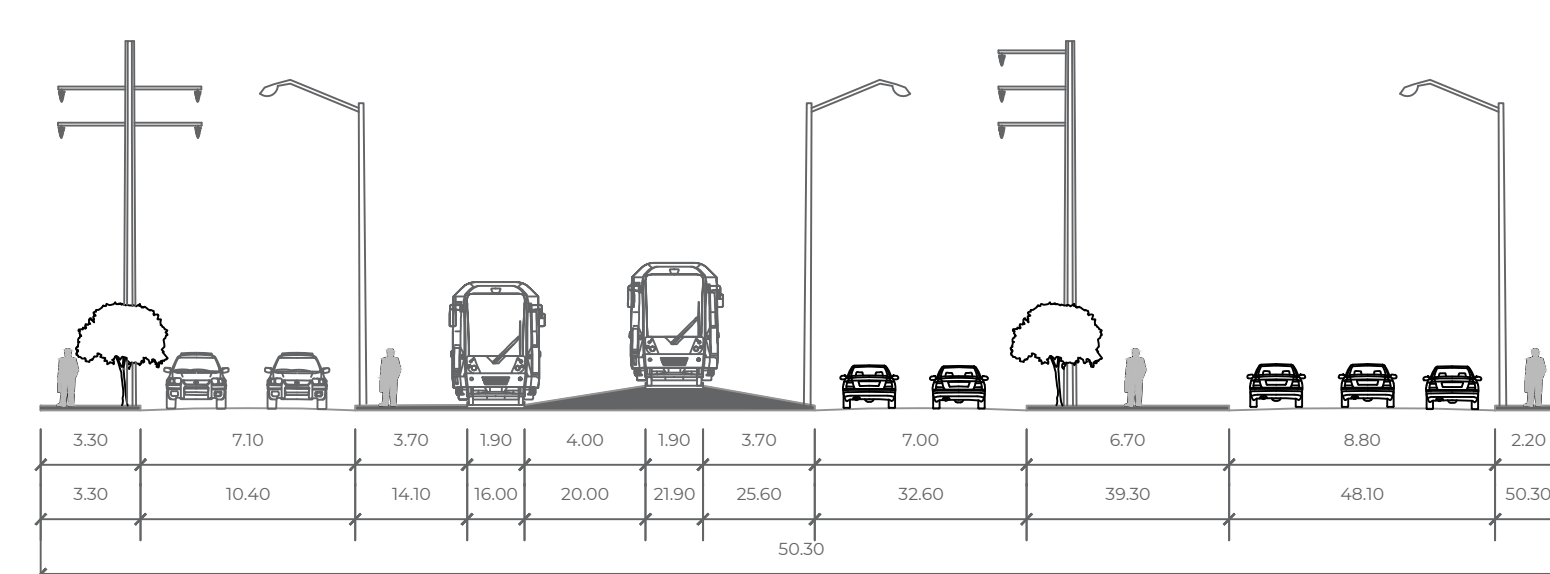
EJE METROPOLITANO 38 SECCIÓN: 26.20 MTS
TIPO: SUB COLECTORA INTERIOR



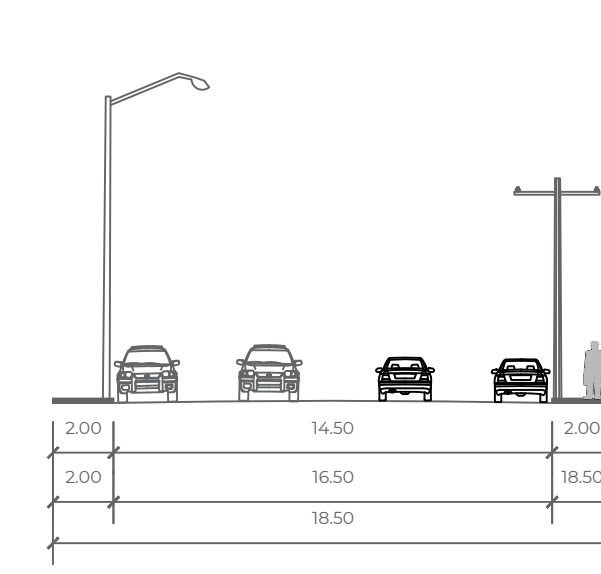
BLVD. ACAPULCO SR: 18.50 MTS
TIPO: SUB COLECTORA INTERIOR



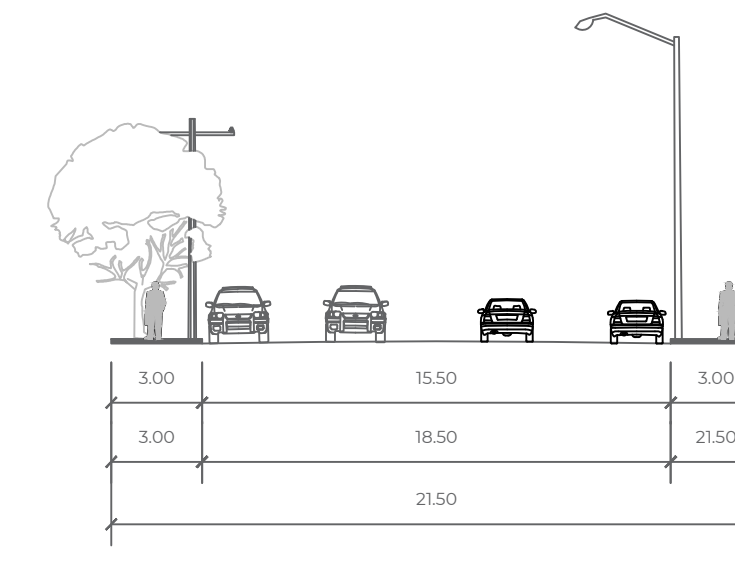
EJE METROPOLITANO 38 SECCIÓN: 50.30 MTS
TIPO: SUB COLECTORA INTERIOR



AV.CALZ. UNION 195 SECCIÓN: 18.50 MTS
TIPO: SUB COLECTORA INTERIOR



MARIO J. MONTEMAYOR SECCIÓN: 21.50 MTS
TIPO: SUB COLECTORA INTERIOR



NOTAS

- A) SECCIONES DE CALLE ACOTADAS EN METROS.
- B) ESCALA 1:250

Fuente de Información:
Elaboración propia con base en el Reglamento para la Construcción y Protección de Aceras del Municipio de San Nicolás de los Garza, Nuevo León.

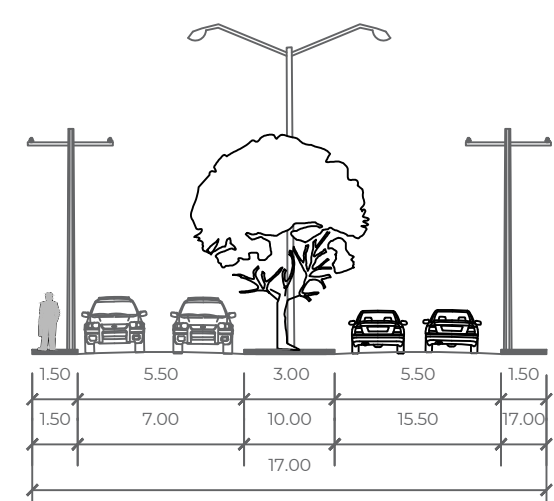
11-C
OCTUBRE 2023
ESC: 1:250

ACTUALIZACIÓN DEL PLAN DE DESARROLLO URBANO SUSTENTABLE 2023 - 2050 DEL MUNICIPIO DE SAN NICOLÁS DE LOS GARZA

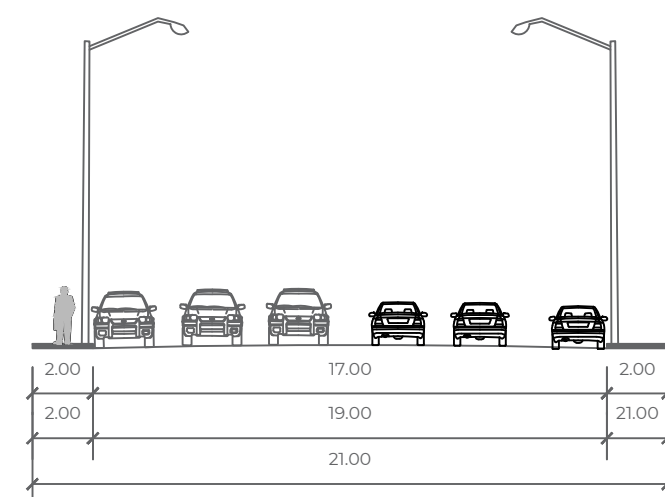
SECCIONES VIALES EXISTENTES

SUBCOLECTORAS INTERIORES

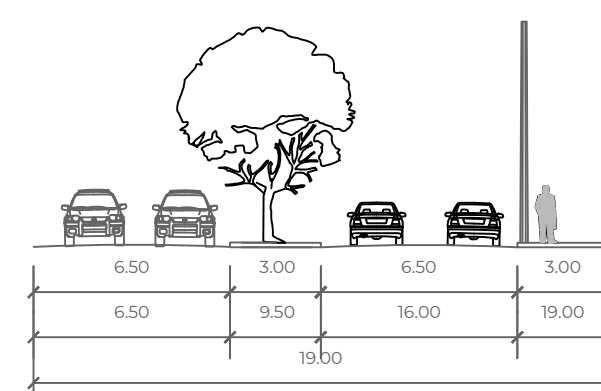
AV. LAS FLORES SECCIÓN: 17.00 MTS
TIPO: SUB COLECTORA INTERIOR



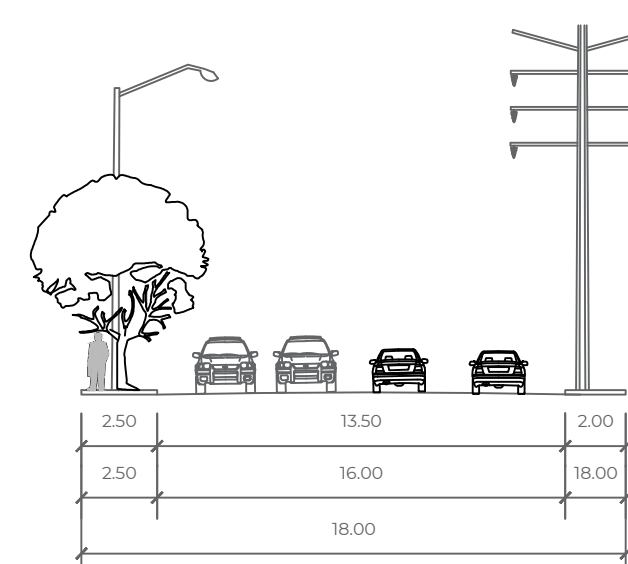
AV. LOS PINOS SECCIÓN: 21.00 MTS
TIPO: SUB COLECTORA INTERIOR



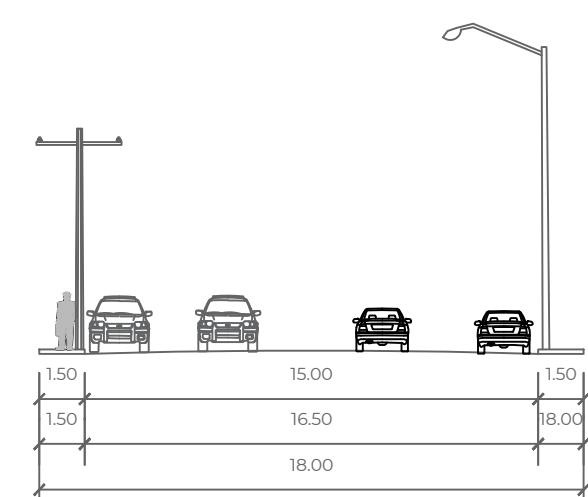
ORION SECCIÓN: 19.00 MTS
TIPO: SUB COLECTORA INTERIOR



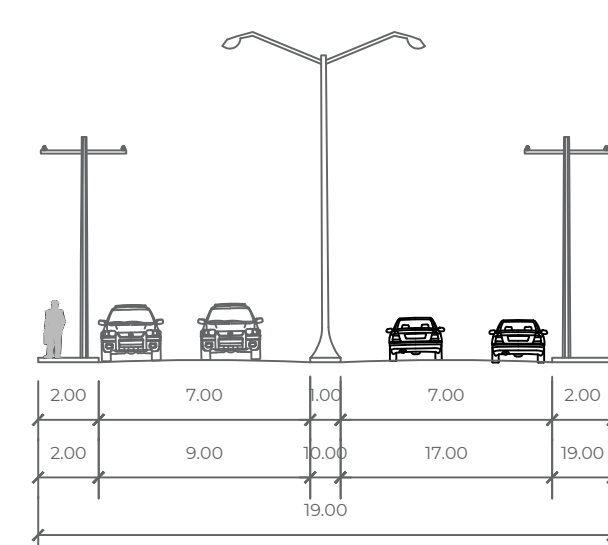
STA. ROSA - MEZQUITAL SECCIÓN: 18.00 MTS
TIPO: SUB COLECTORA INTERIOR



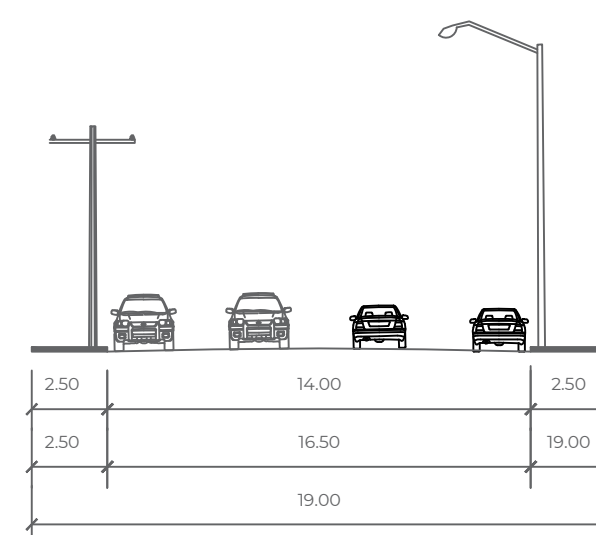
AV. TLACHICUERIAS SECCIÓN: 18.00 MTS
TIPO: SUB COLECTORA INTERIOR



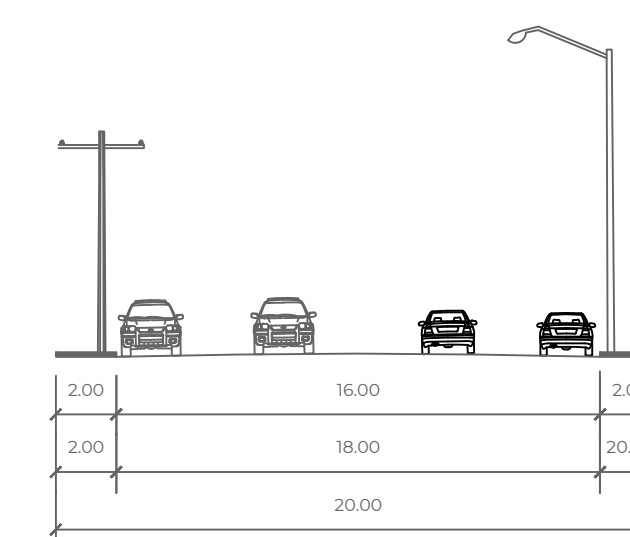
C. ARROYO SECCIÓN: 19.00 MTS
TIPO: SUB COLECTORA INTERIOR



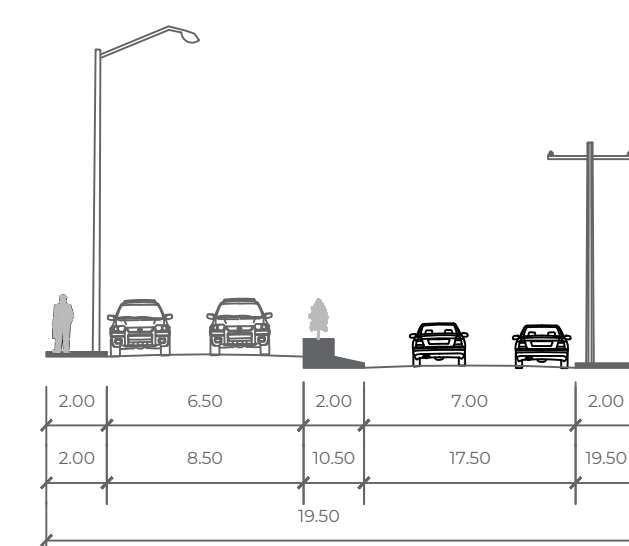
C. 16 SECCIÓN: 19.00 MTS
TIPO: SUB COLECTORA INTERIOR



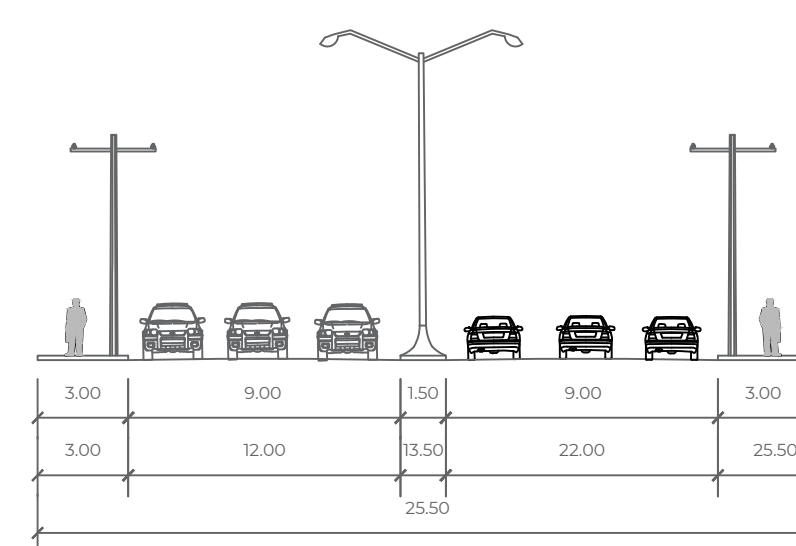
VICENTE GUERRERO SECCIÓN: 20.00 MTS
TIPO: SUB COLECTORA INTERIOR



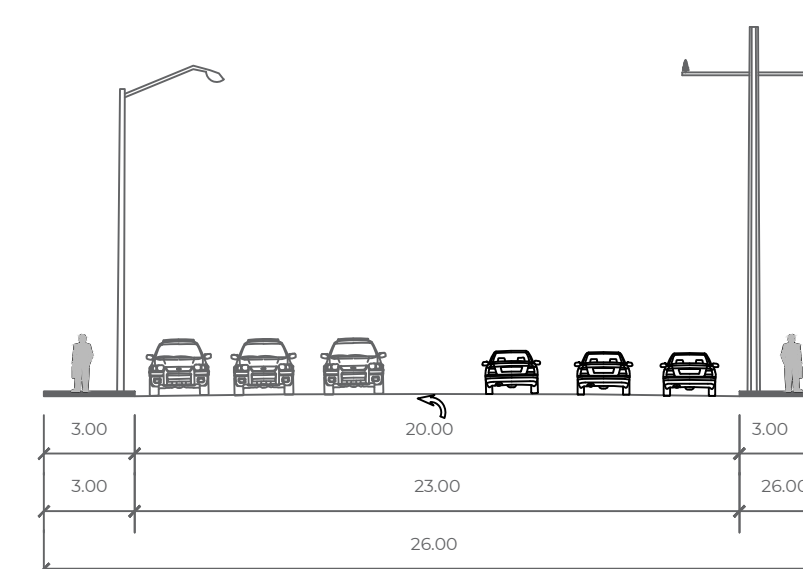
AV. CORDILLERA DE LOS ANDES SECCIÓN: 19.50 MTS
TIPO: SUB COLECTORA INTERIOR



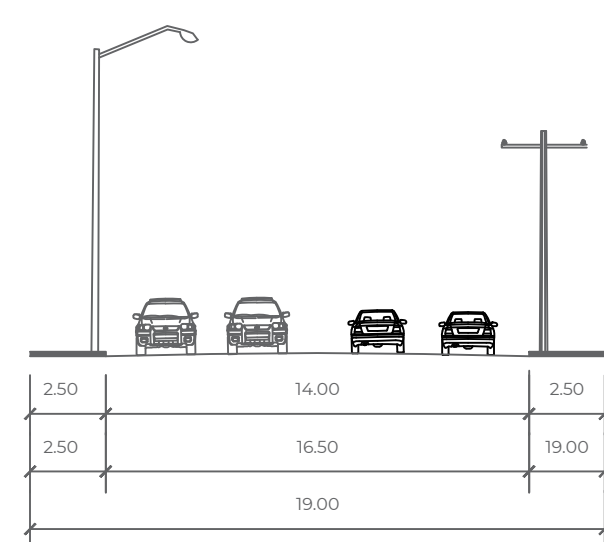
AV. DIEGO DÍAZ DE BERLANGA SECCIÓN: 25.50 MTS
TRAMO: C. JUAREZ - AV. CORDILLERA DE LOS ANDES
TIPO: SUB COLECTORA INTERIOR



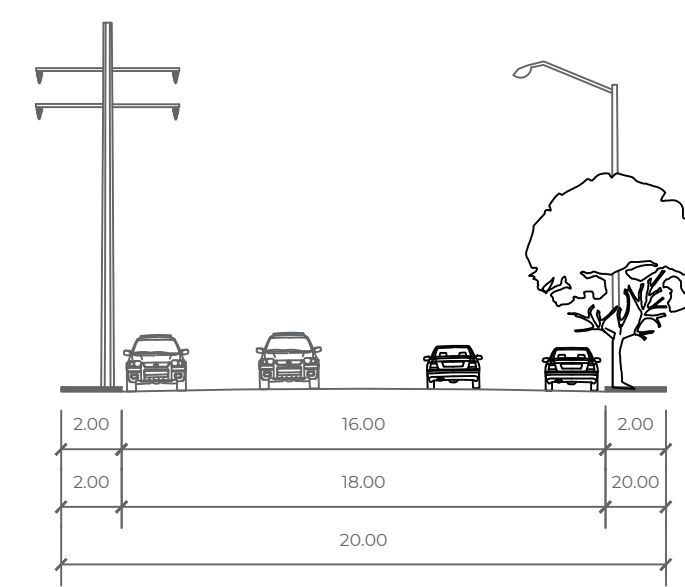
AV. DIEGO DIAZ DE BERLANGA SECCIÓN: 26.00 MTS
TRAMO: AV. DE LA JUVENTUD - AV. NOGALAR SUR
TIPO: SUB COLECTORA INTERIOR



AV. SANTO DOMINGO SECCIÓN: 19.00 MTS
TRAMO: MONTES BERNESES - AV. DIEGO DÍAZ DE BERLANGA
TIPO: SUB COLECTORA INTERIOR



AV. CORDILLERA DE LOS ANDES SECCIÓN: 18.50 MTS
TRAMO: C. ALFONSO DE LA GARZA GUERRA - AV. DIEGO DÍAZ DE BERLANGA
TIPO: SUB COLECTORA INTERIOR



NOTAS

- A) SECCIONES DE CALLE ACOTADAS EN METROS.
- B) ESCALA 1:250

Fuente de Información:
Elaboración propia con base en el Reglamento para la Construcción y Protección de Aceras del Municipio de San Nicolás de los Garza, Nuevo León.

11-D
ESC: 1:250
OCTUBRE 2023

ACTUALIZACIÓN DEL PLAN DE DESARROLLO URBANO SUSTENTABLE 2023 - 2050 DEL MUNICIPIO DE SAN NICOLÁS DE LOS GARZA

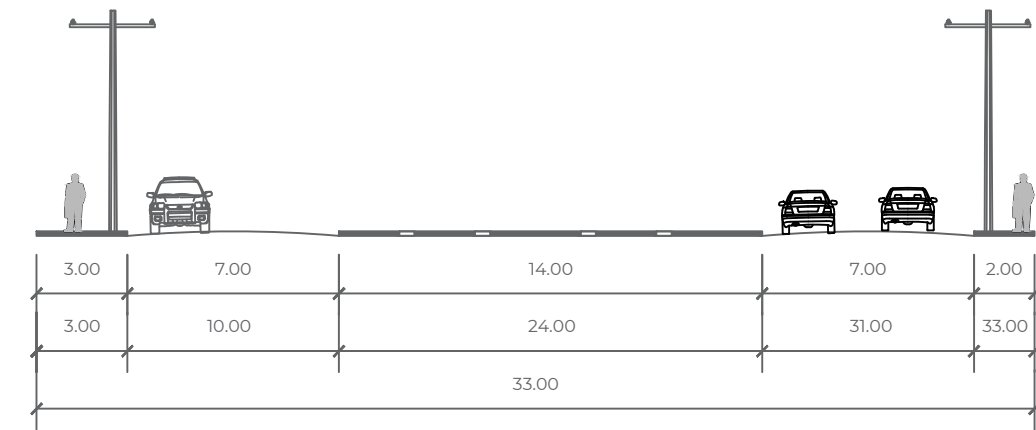
SECCIONES VIALES EXISTENTES

PLAN DE DESARROLLO URBANO SUSTENTABLE 2023 - 2050

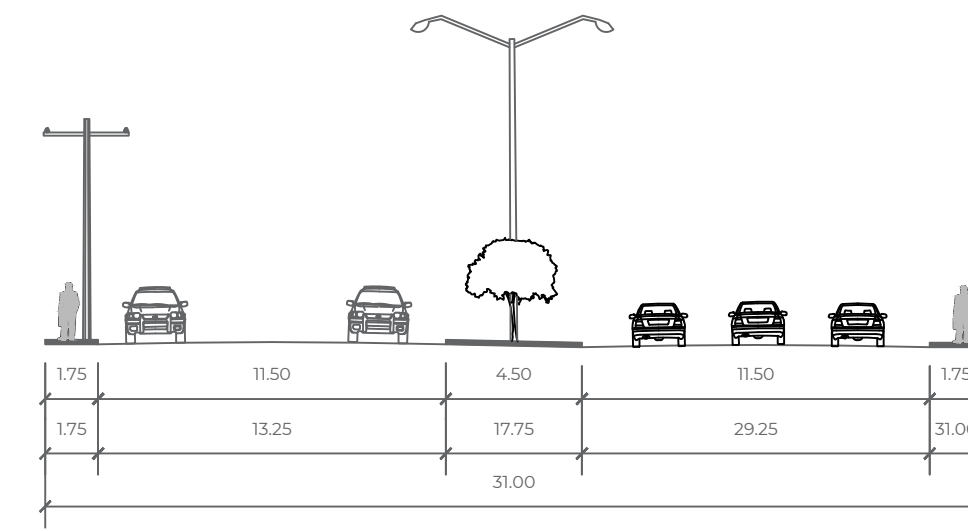
PARA CONSULTA PÚBLICA
FEBRERO 2024

SUBCOLECTORAS INTERBARRIOS

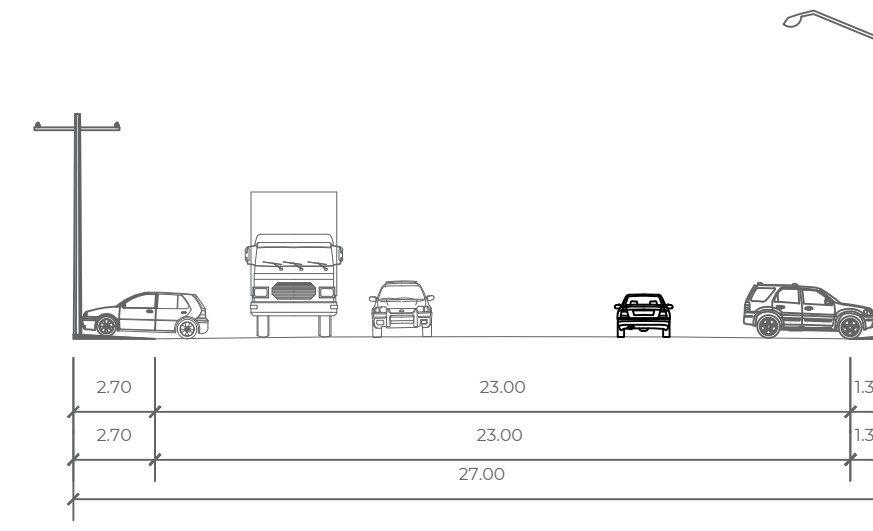
AV. JUAN PABLO II SECCIÓN: 33.00 MTS
TIPO: SUBCOLECTORA INTERBARRIOS



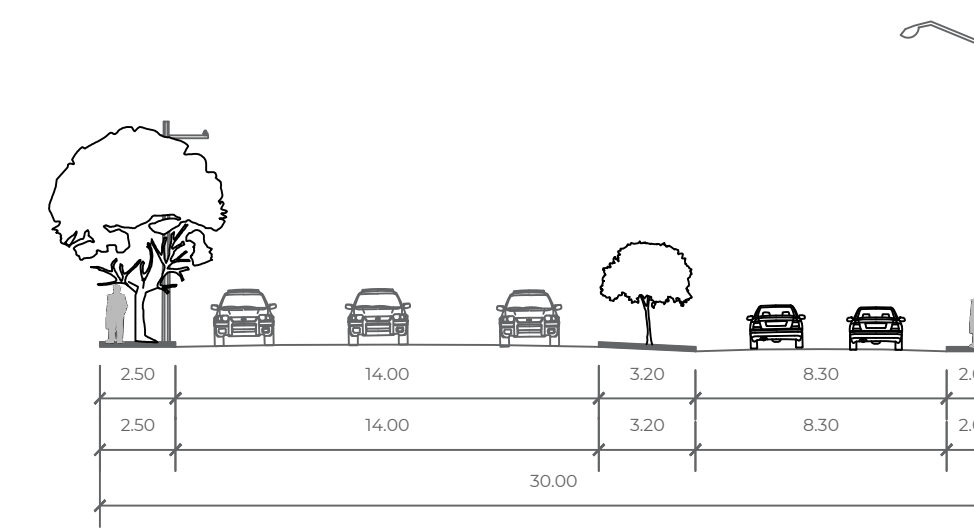
AV. S. BLAS SECCIÓN: 31.00 MTS
TIPO: SUB COLECTORA INTER BARRIOS



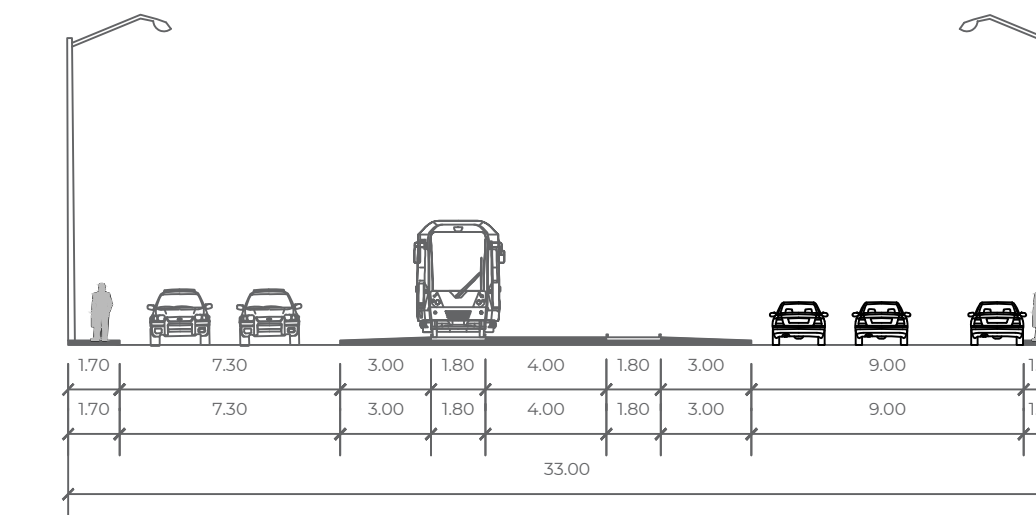
AV. STIVA SECCIÓN: 27.00 MTS
TIPO: SUB COLECTORA INTER BARRIOS



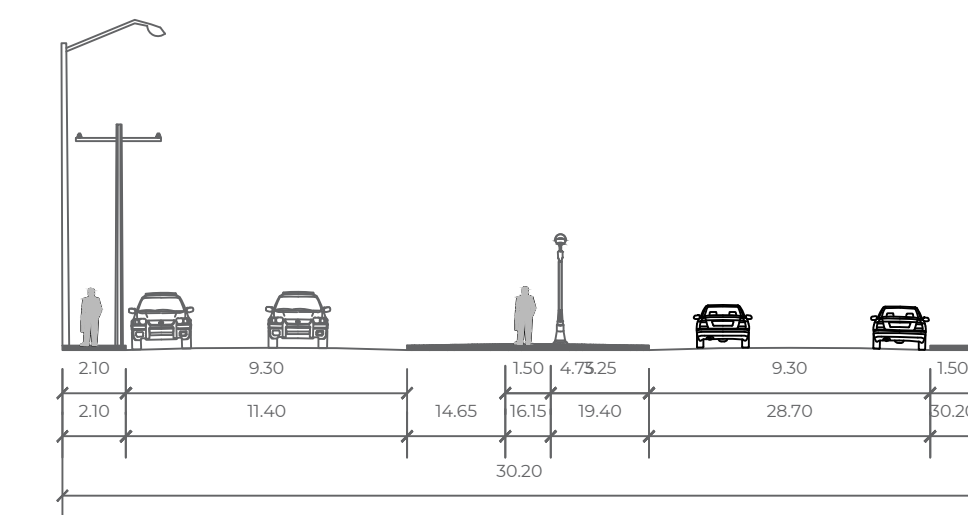
AV. BALCONES DE ANÁHUAC SECCIÓN: 30.00 MTS
TIPO: SUB COLECTORA INTER BARRIOS



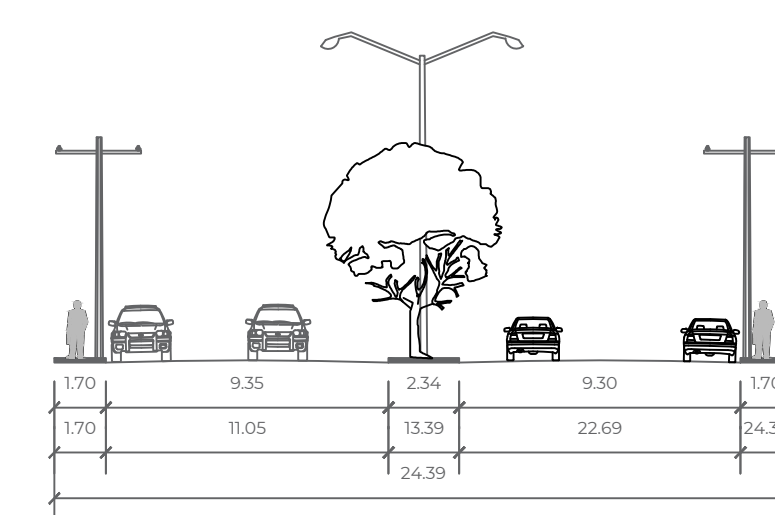
AV. JUAN PABLO II SECCIÓN: 33.00 MTS
TIPO: SUB COLECTORA INTER BARRIOS



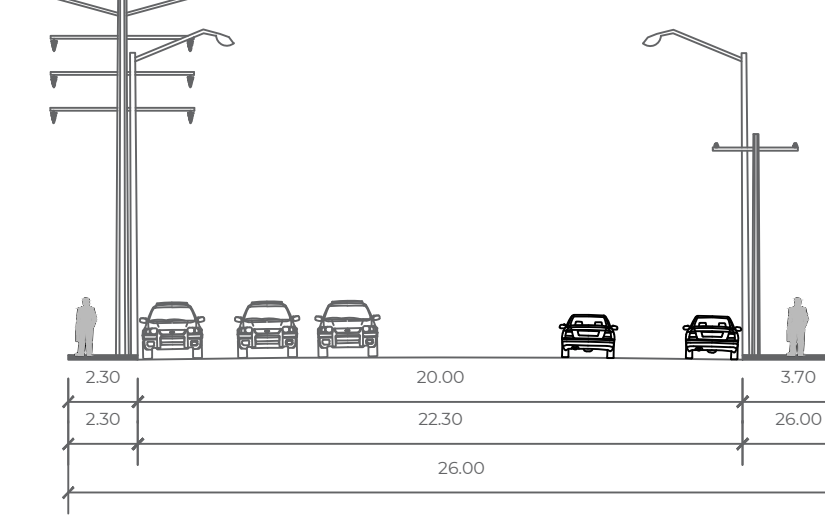
AV. LÁZARO CÁRDENAS SECCIÓN: 30.20 MTS
TIPO: SUB COLECTORA INTER BARRIOS



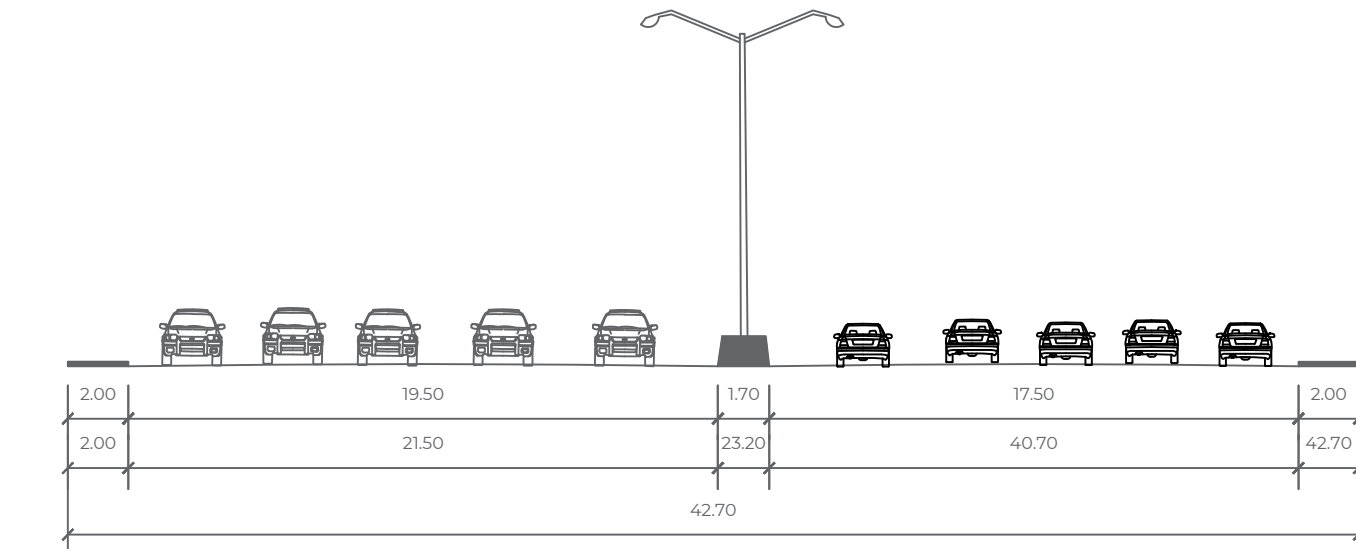
AV. CASA BELLA SECCIÓN: 24.39 MTS
TIPO: SUB COLECTORA INTER BARRIOS



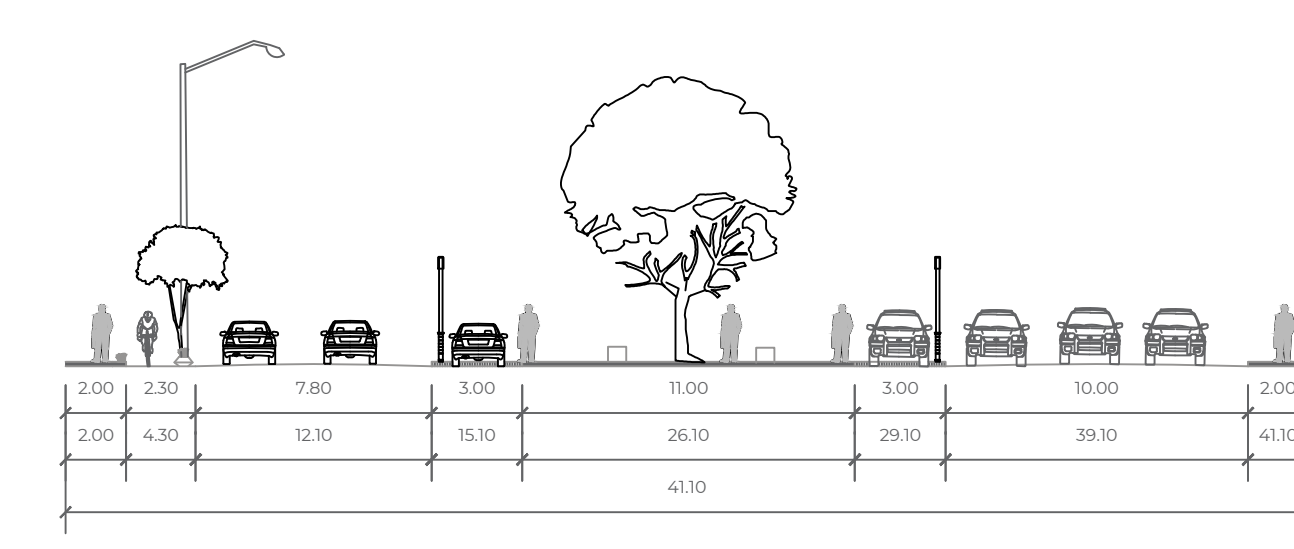
AV. LERDO DE TEJADA SECCIÓN: 26.00 MTS
TIPO: SUB COLECTORA INTER BARRIOS



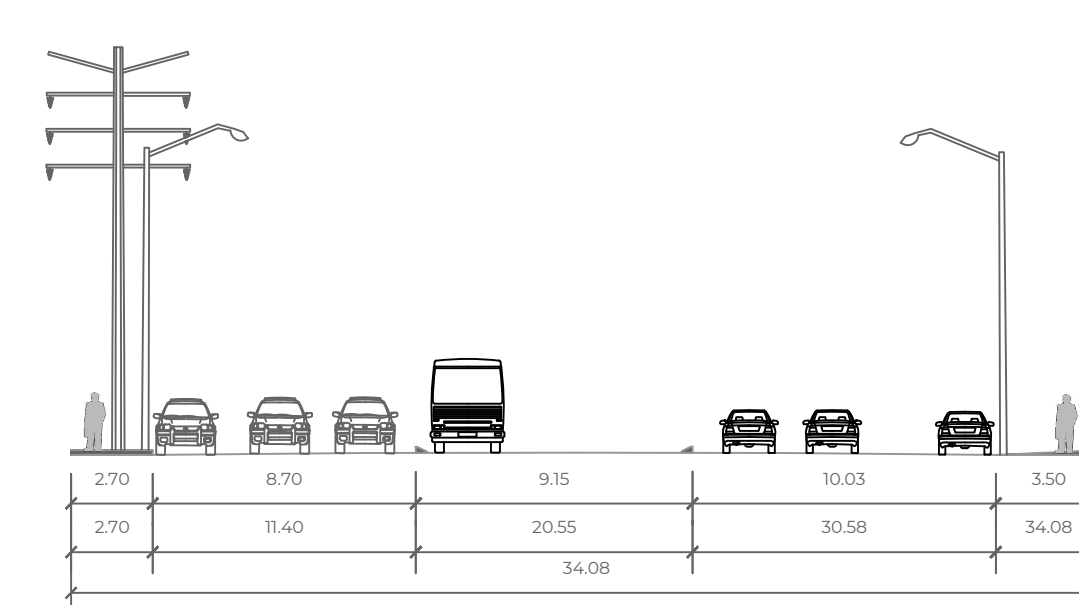
AV. FIDEL VELÁZQUEZ SECCIÓN: 42.70 MTS
TIPO: SUB COLECTORA INTER BARRIOS



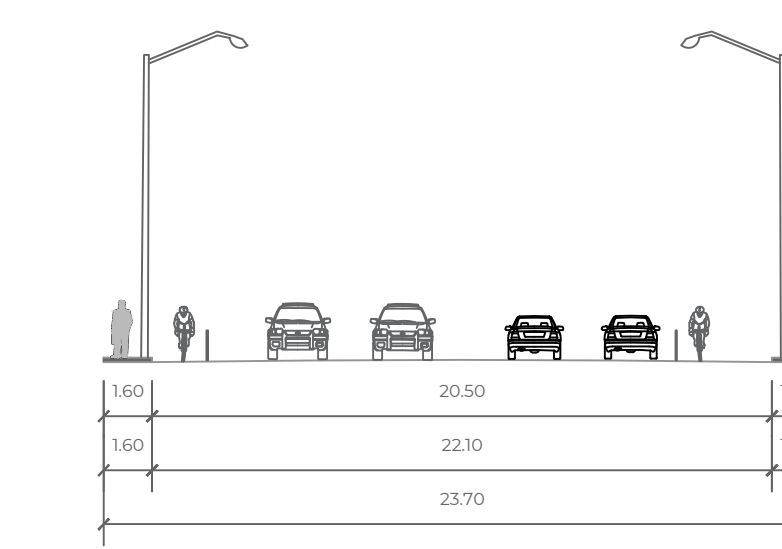
AV. PEDRO DE ALBA SECCIÓN: 20.00 MTS
TIPO: SUB COLECTORA INTER BARRIOS



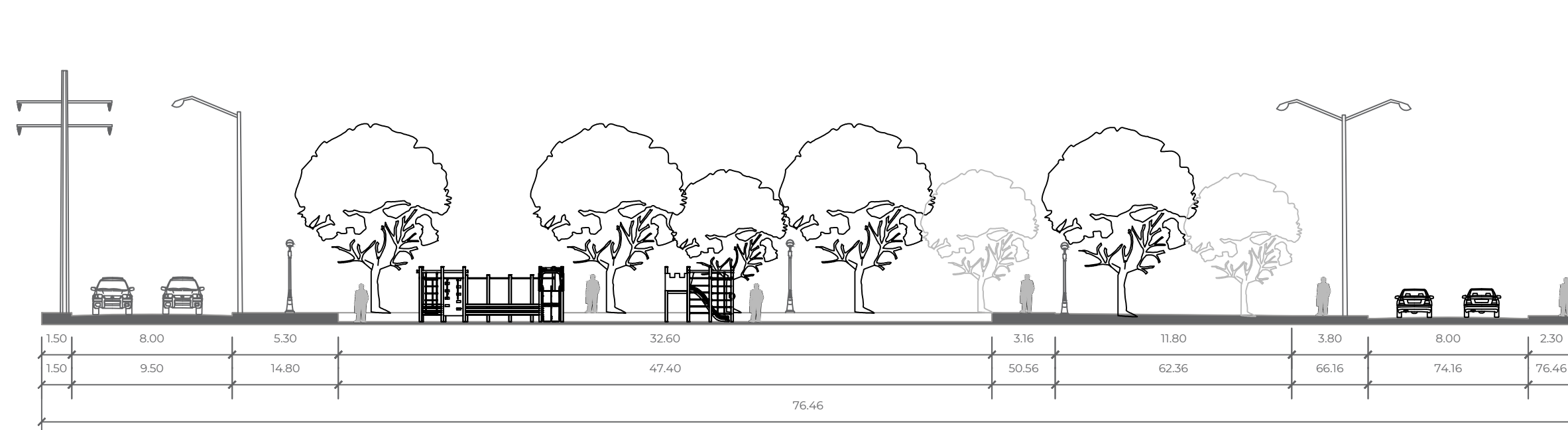
AV. ADOLFO RUIZ CORTÍNEZ SECCIÓN: 34.08 MTS
TIPO: SUBCOLECTORAS INTER BARRIOS



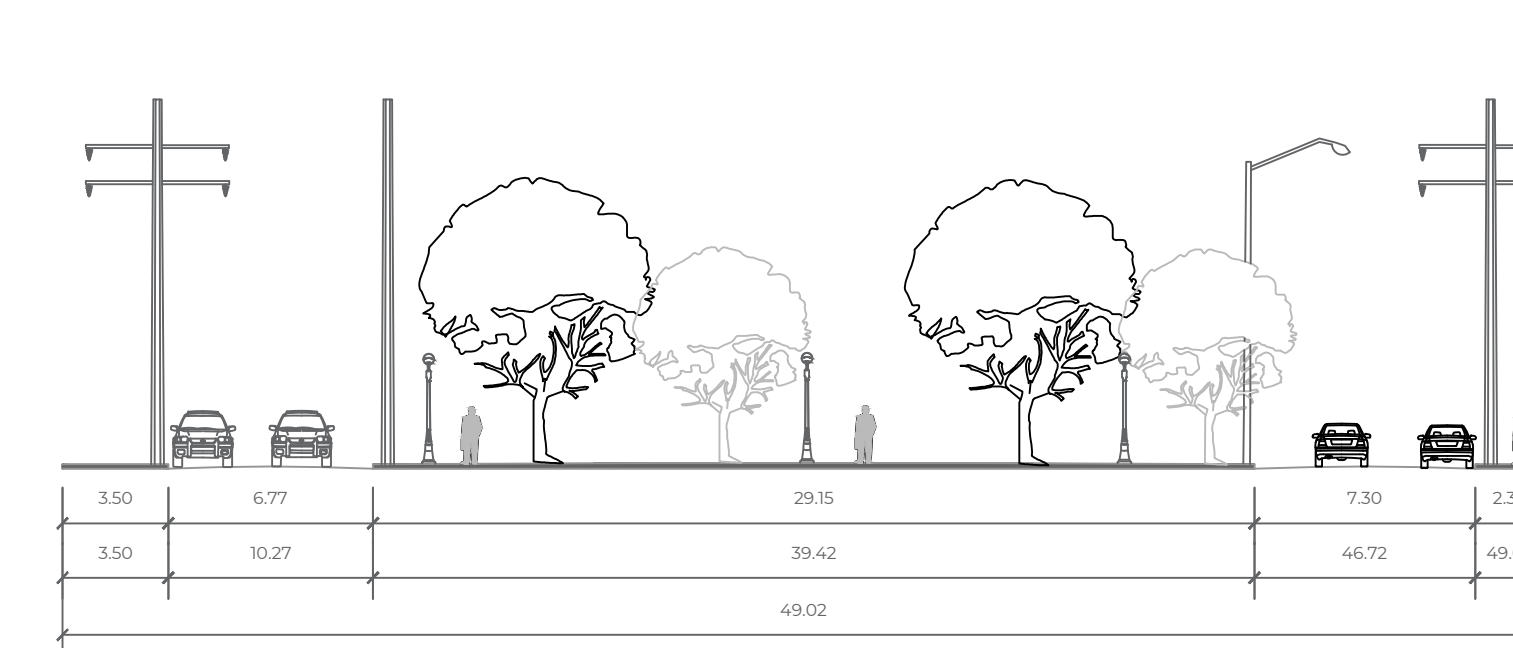
AV. SAN NICOLÁS SECCIÓN: 23.70 MTS
TIPO: SUBCOLECTORAS INTERBARRIOS



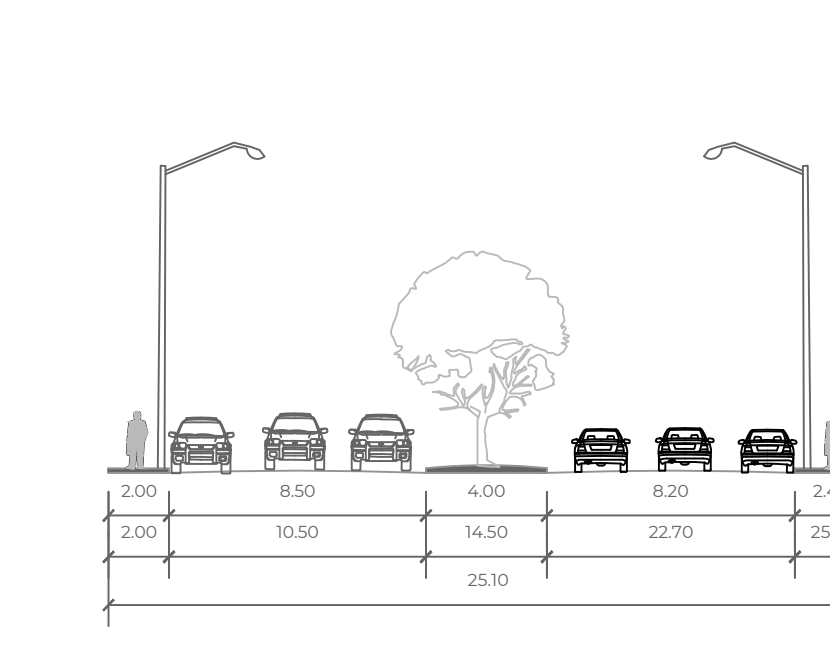
AV. LAS PUENTES TRAMO REPÚBLICA MEXICANA/ C. MONTE OCAMPO SECCIÓN: 76.46 MTS
TIPO: SUBCOLECTORAS INTER BARRIOS



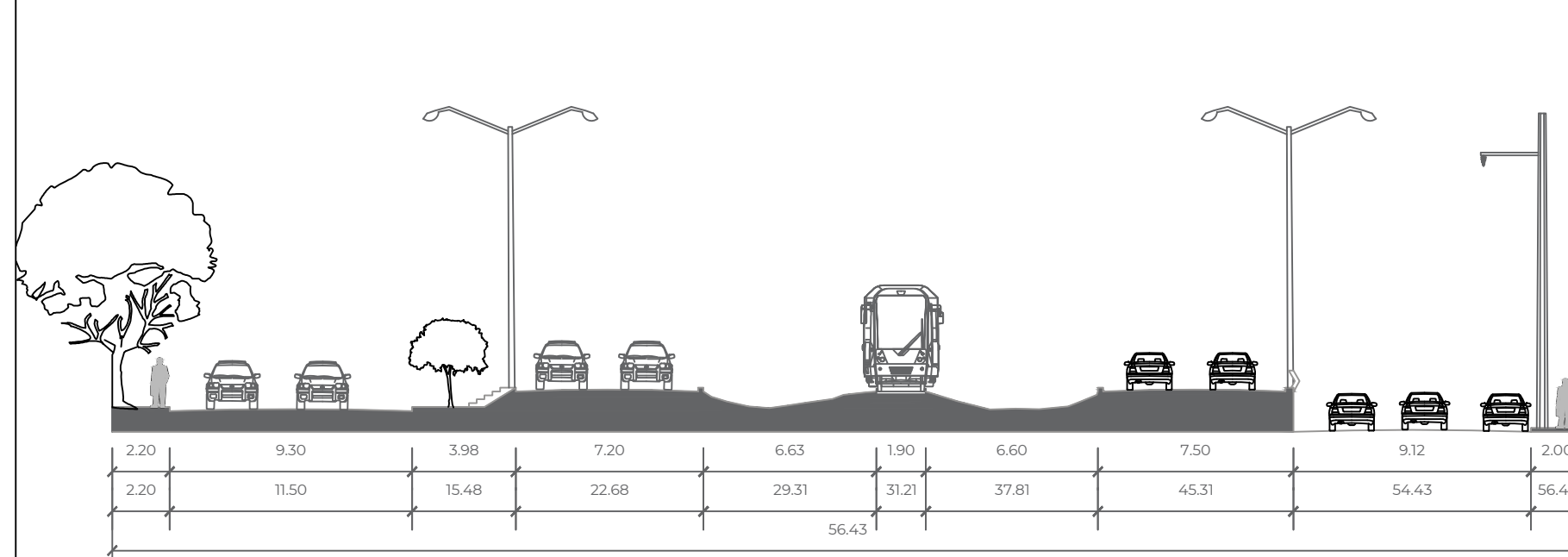
AV. REPÚBLICA MEXICANA SECCIÓN: 49.02 MTS
TIPO: SUBCOLECTORAS INTER BARRIOS



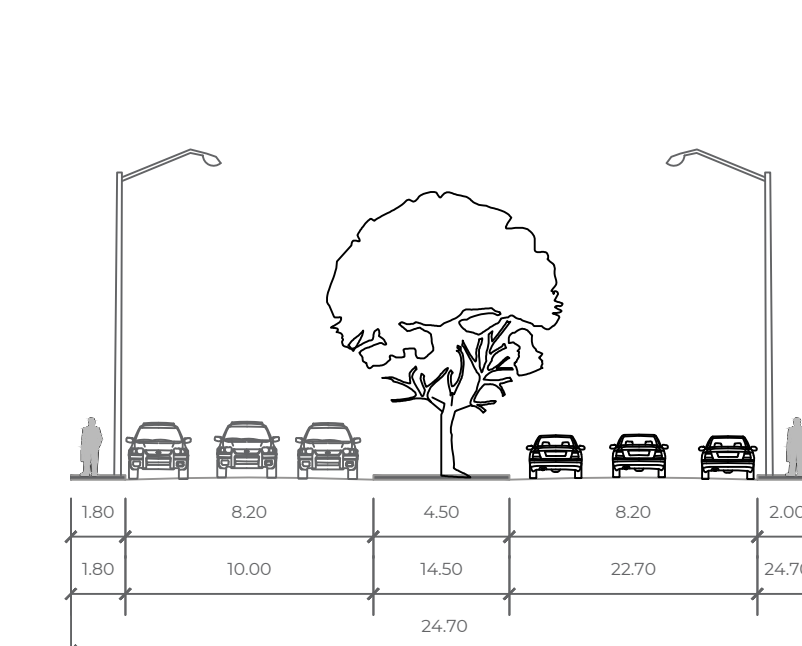
AV. VESUBIO SECCIÓN: 34.08 MTS
TIPO: SUBCOLECTORAS INTER BARRIOS



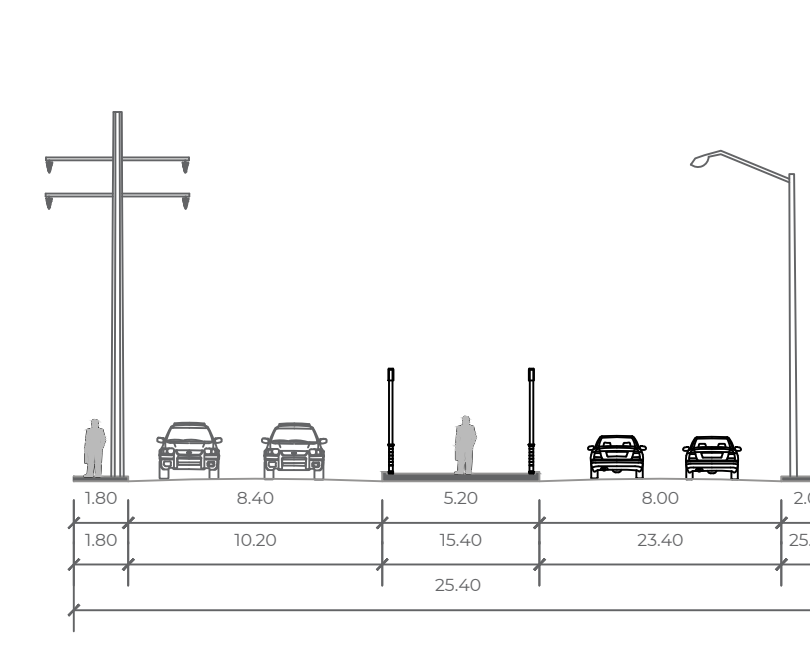
ANILLO VIAL METROPOLITANO SECCIÓN: 56.43 MTS
TIPO: SUBCOLECTORAS INTER BARRIOS



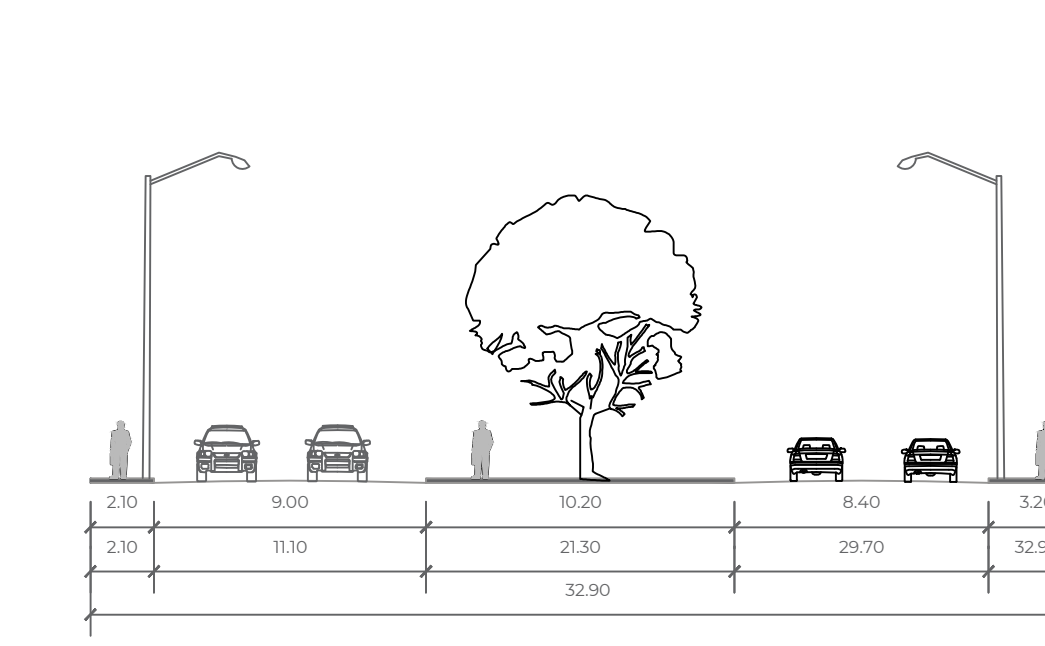
C. MONTE OLIMPO SECCIÓN: 24.70 MTS
TIPO: SUBCOLECTORAS INTERBARRIOS



AV. PICO BOLÍVAR SECCIÓN: 25.40 MTS
TIPO: SUBCOLECTORAS INTERBARRIOS



ROBERTO ESPINOZA SECCIÓN: 22.90 MTS
TIPO: SUBCOLECTORAS INTERBARRIOS



JEFATURA DE PROYECTOS Y SERVICIOS PROFESIONALES
FACULTAD DE ARQUITECTURA UANL

NOTAS

- A) SECCIONES DE CALLE ACOTADAS EN METROS.
- B) ESCALA 1:250

Fuente de Información:
Elaboración propia con base en el Reglamento para la Construcción y Protección de Aceras del Municipio de San Nicolás de los Garza, Nuevo León.

11-E
ESC: 1:250
OCTUBRE 2023

ACTUALIZACIÓN DEL PLAN DE DESARROLLO URBANO SUSTENTABLE 2023 - 2050 DEL MUNICIPIO DE SAN NICOLÁS DE LOS GARZA

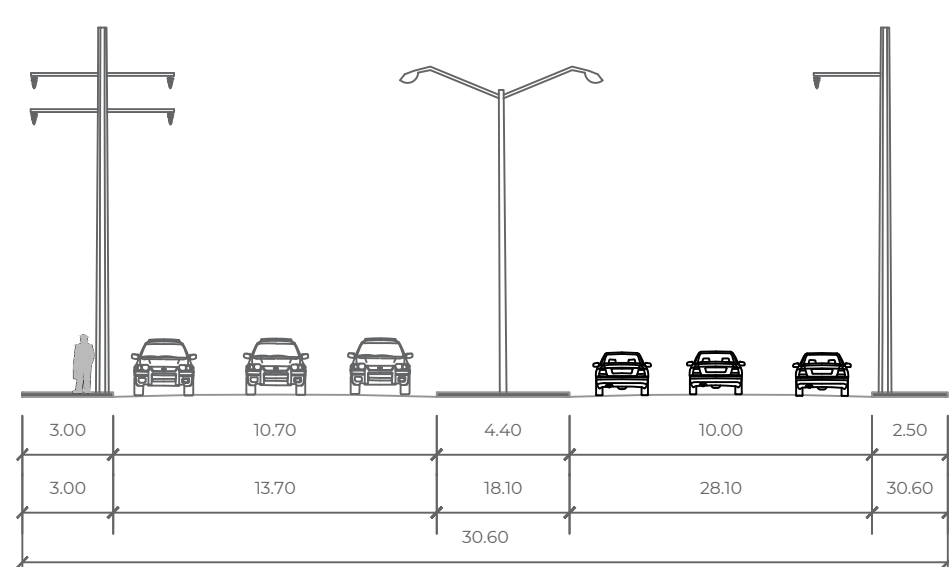
SECCIONES VIALES EXISTENTES

PLAN DE DESARROLLO URBANO SUSTENTABLE 2023 - 2050

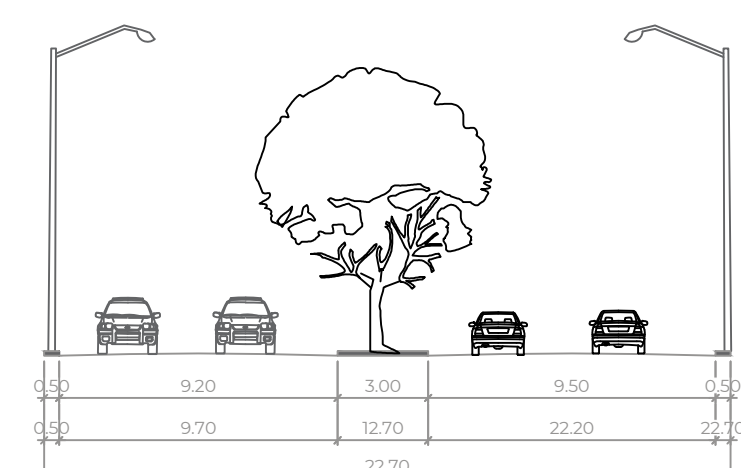
PARA CONSULTA PÚBLICA
FEBRERO 2024

SUBCOLECTORAS INTERBARRIOS

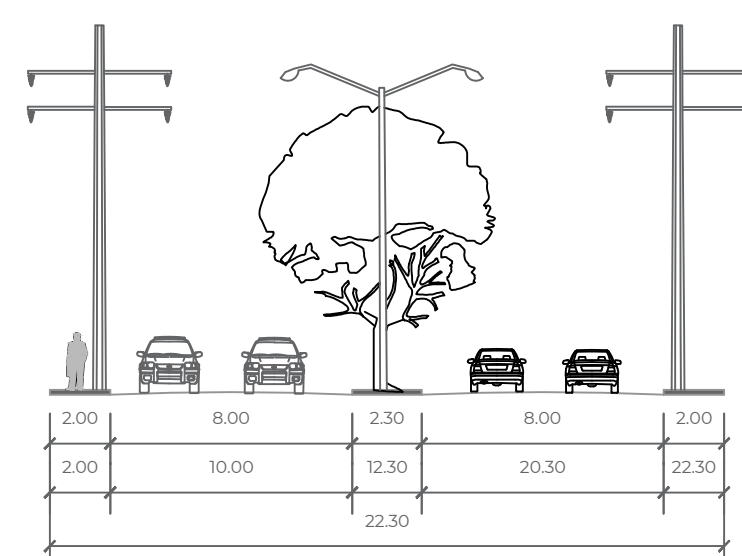
CAM. AL MEZQUITAL SECCIÓN: 30.60 MTS
TIPO: SUBCOLECTORAS INTERBARRIOS



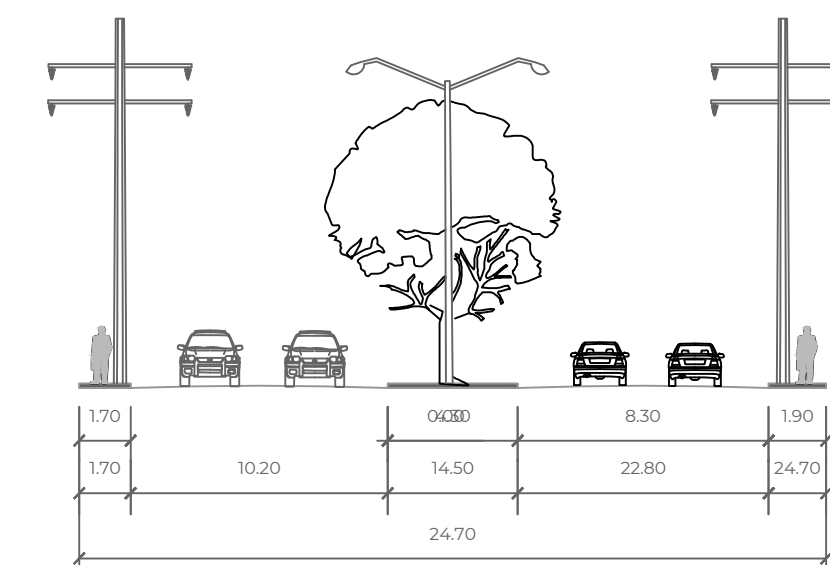
AV. JUAN MONTEMAYOR SECCIÓN: 22.70 MTS
TIPO: SUBCOLECTORAS INTERBARRIOS



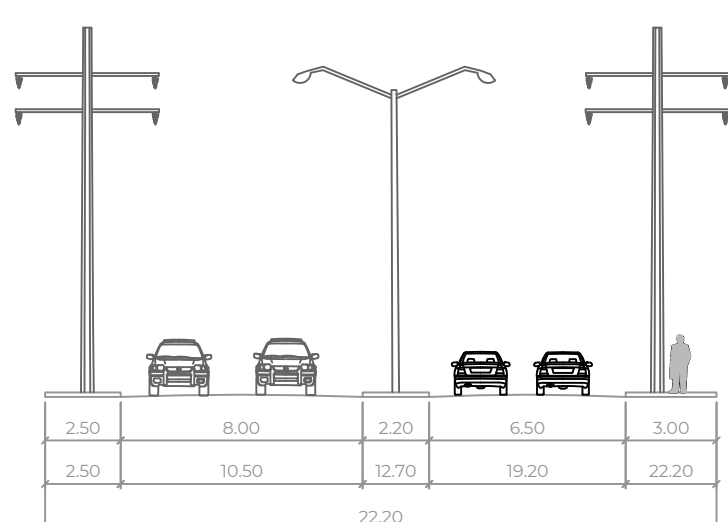
AV. LAS PUENTES SECCIÓN: 22.30 MTS
TIPO: SUBCOLECTORAS INTER BARRIOS
TRAMO: AV. CRISTINA LARRALDE - AV. SAN NICOLÁS



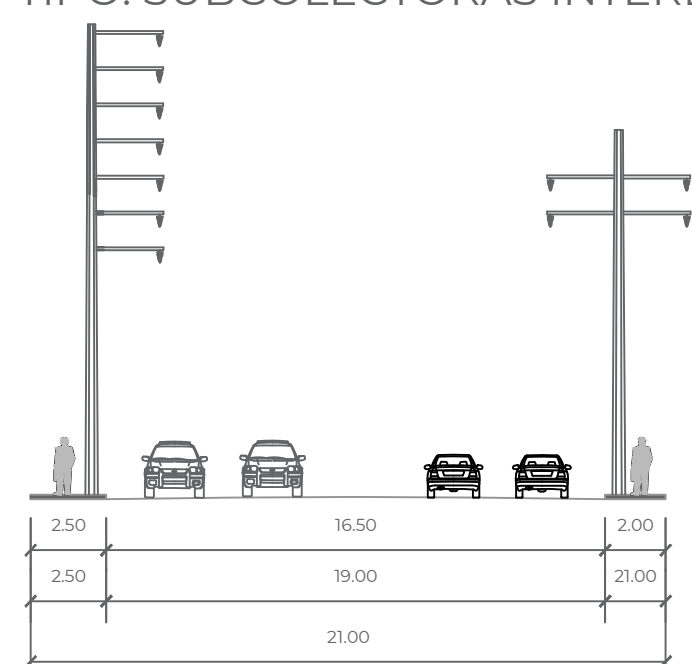
AV. LAS PUENTES SECCIÓN: 24.70 MTS
TRAMO: AV. VESUBIO - MONTAÑAS ROCALLOSAS
TIPO: SUBCOLECTORAS INTER BARRIOS



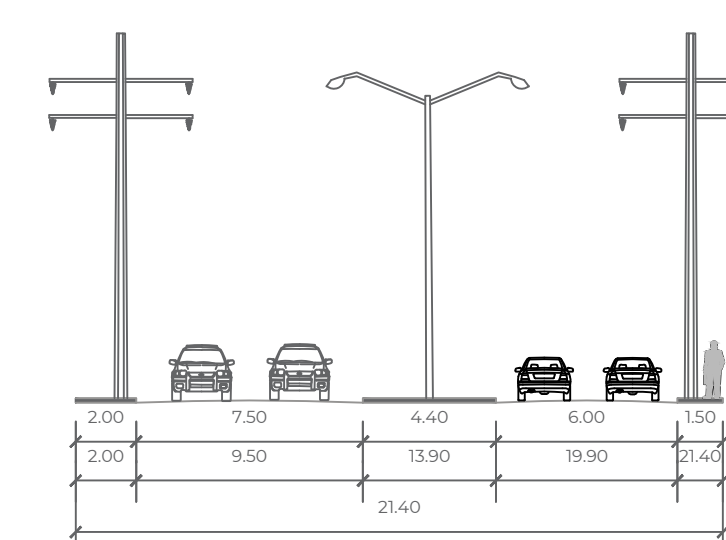
AV. CONDUCTORES SECCIÓN: 22.20 MTS
TRAMO: AV. LIC. ADOLFO LOPEZ MATEOS - C. ANTIGUO CAMINO A APODACA
TIPO: SUBCOLECTORAS INTERBARRIOS



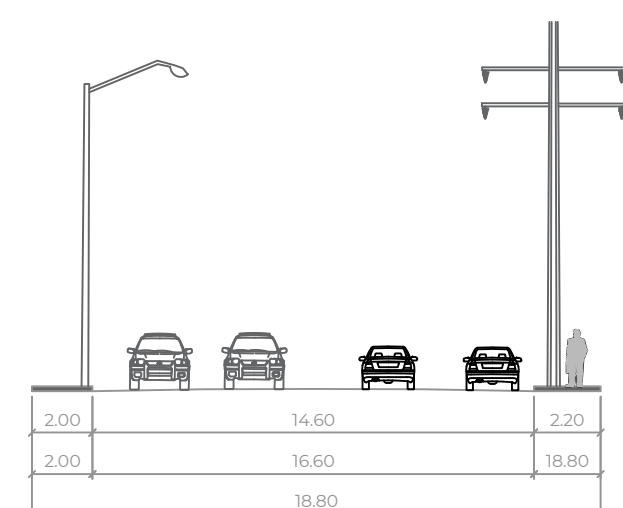
AV. FUNDIDORES SECCIÓN: 21.00 MTS
TRAMO: AV. LIC. ADOLFO LOPEZ MATEOS - C. ANTIGUO CAMINO A APODACA
TIPO: SUBCOLECTORAS INTERBARRIOS



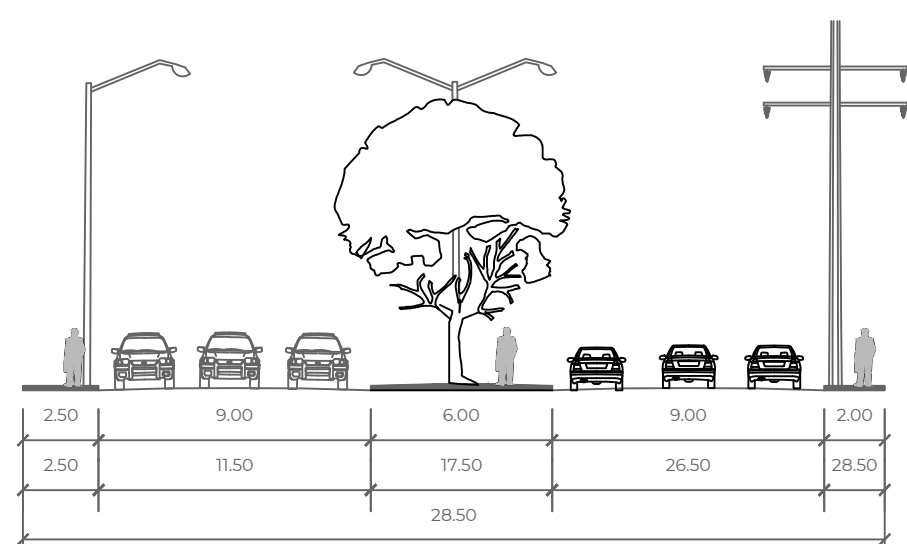
AV. FUNDIDORES SECCIÓN: 30.60 MTS
TRAMO: AV. LOS PINOS - AV. FÉLIX GALVÁN
TIPO: SUBCOLECTORAS INTERBARRIOS



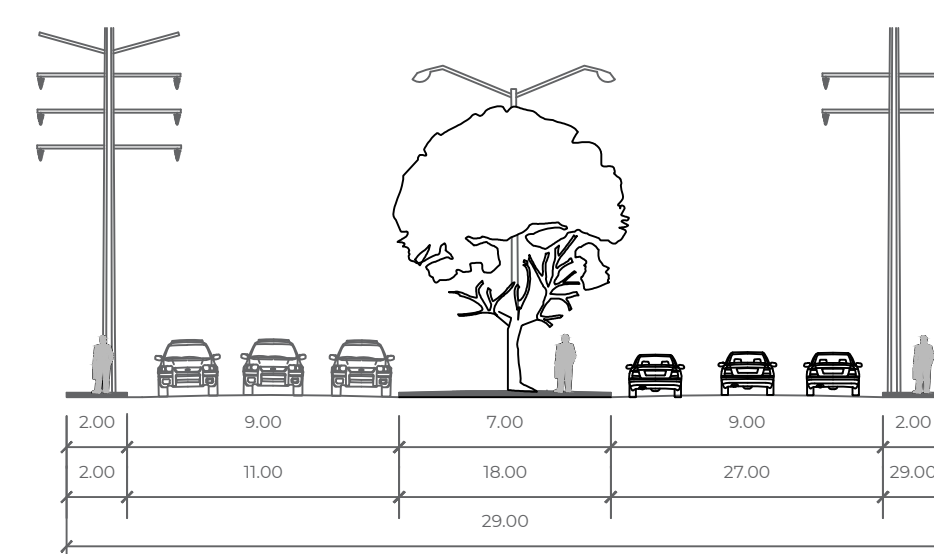
AV. CONDUCTORES SECCIÓN: 18.80 MTS
TRAMO: C. ANTIGUO CAMINO A APODACA - AV. FÉLIX GALVÁN
TIPO: SUBCOLECTORAS INTERBARRIOS



AV. CASA BLANCA SECCIÓN: 28.50 MTS
TRAMO: AV. LAS TORRES - AV. MIGUEL ALEMÁN
TIPO: SUBCOLECTORAS INTERBARRIOS

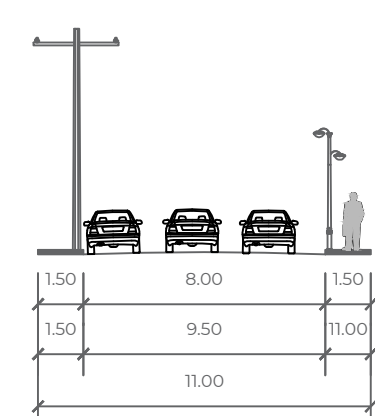


AV. CASA BLANCA SECCIÓN: 29.00 MTS
TRAMO: AV. LICENCIADO ADOLFO LOPEZ MATEOS - AV. LAS TORRES
TIPO: SUBCOLECTORAS INTERBARRIOS

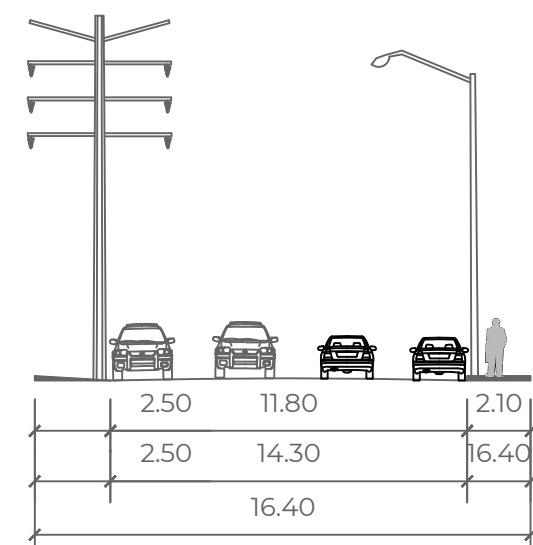


LOCAL

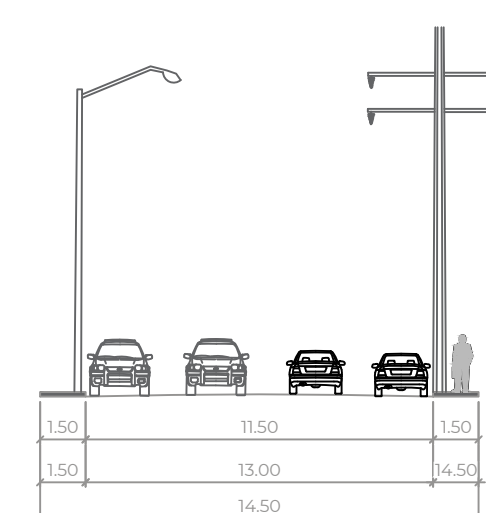
CALLE BENITO JUAREZ SECCIÓN: 11.00 MTS
TIPO: LOCAL



JORGE GONZÁLEZ CAMARENA SECCIÓN: 20.00 MTS
TIPO: LOCAL



AV. PEÑA GUERRA SECCIÓN: 30.60 MTS
TIPO: LOCAL



JEFATURA DE PROYECTOS Y SERVICIOS PROFESIONALES
FACULTAD DE ARQUITECTURA UANL

NOTAS

- A) SECCIONES DE CALLE ACOTADAS EN METROS.
- B) ESCALA 1:250

Fuente de Información:
Elaboración propia con base en el Reglamento para la Construcción y Protección de Aceras del Municipio de San Nicolás de los Garza, Nuevo León.

11-F

OCTUBRE 2023

ESC: 1:250

ACTUALIZACIÓN DEL PLAN DE DESARROLLO URBANO SUSTENTABLE 2023 - 2050 DEL MUNICIPIO DE SAN NICOLÁS DE LOS GARZA

SECCIONES VIALES EXISTENTES