










SIMBOLOGÍA BÁSICA

-  Límite Municipio San Nicolás de los Garza
-  Área Natural Protegida
-  Áreas Verdes
-  Área Urbana
-  Ríos y arroyos
-  Vías Ferroviarias
-  Sectores

ZONIFICACIÓN PRIMARIA B

-  Consolidación, Crecimiento, Mejoramiento
-  No urbanizable

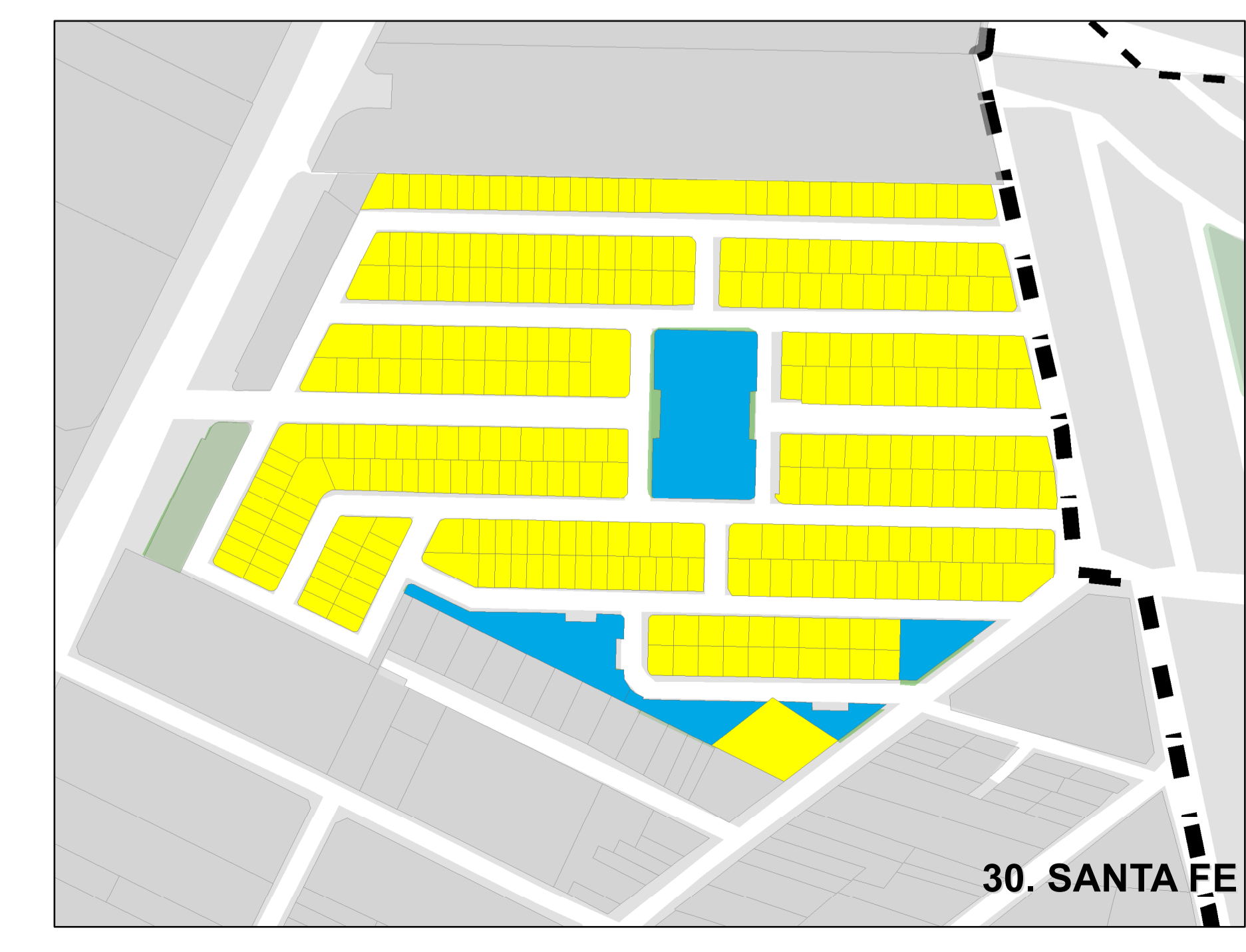
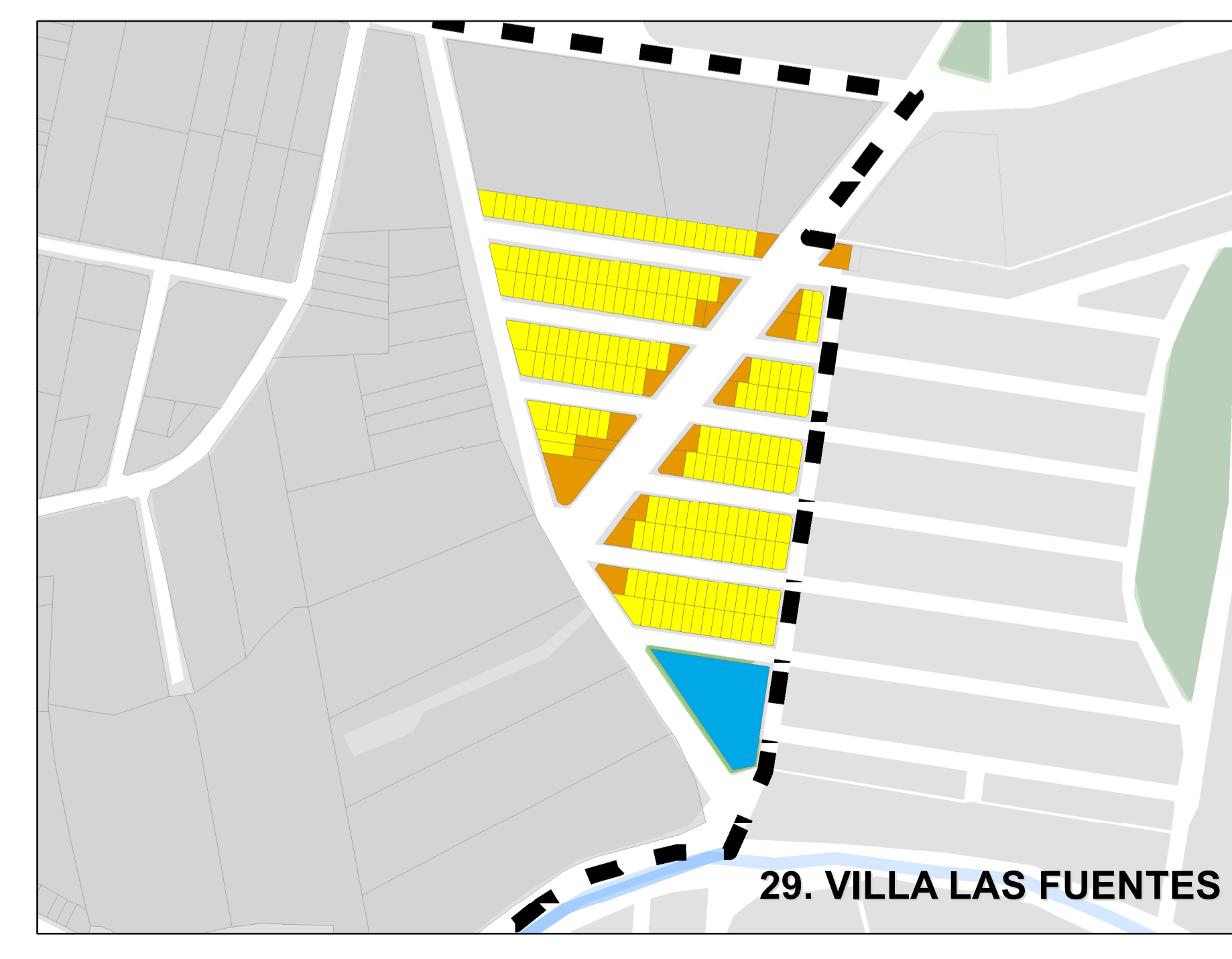
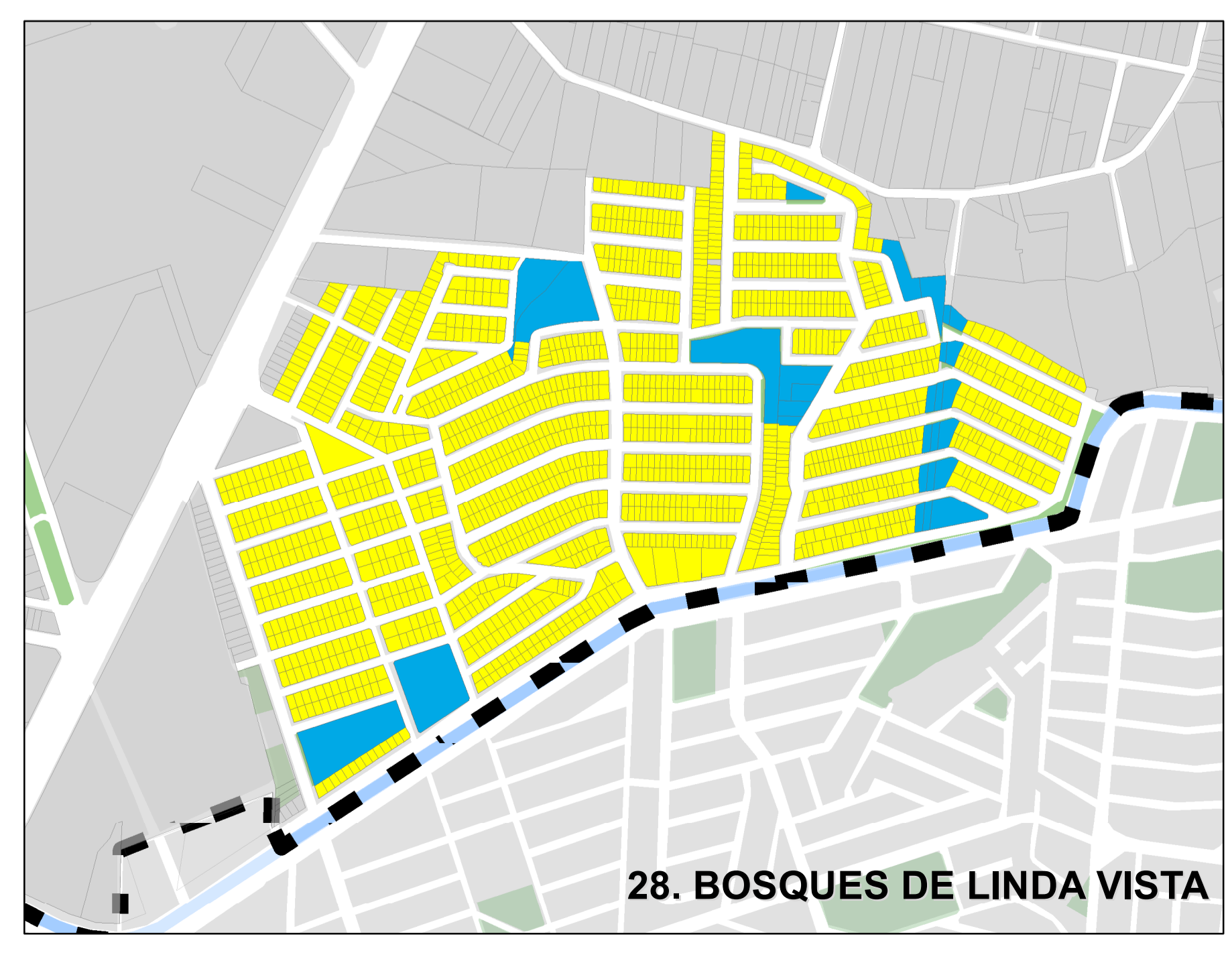
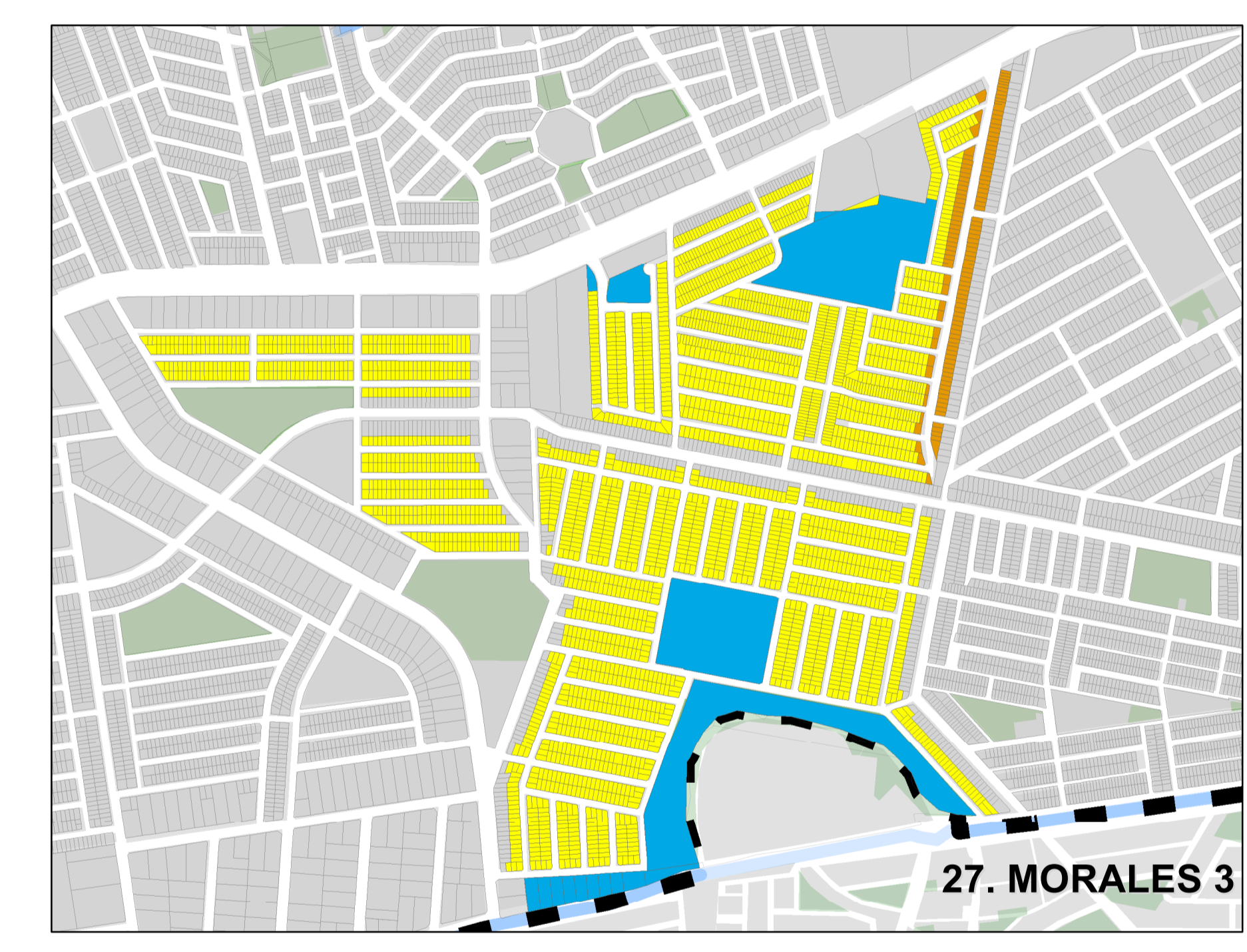
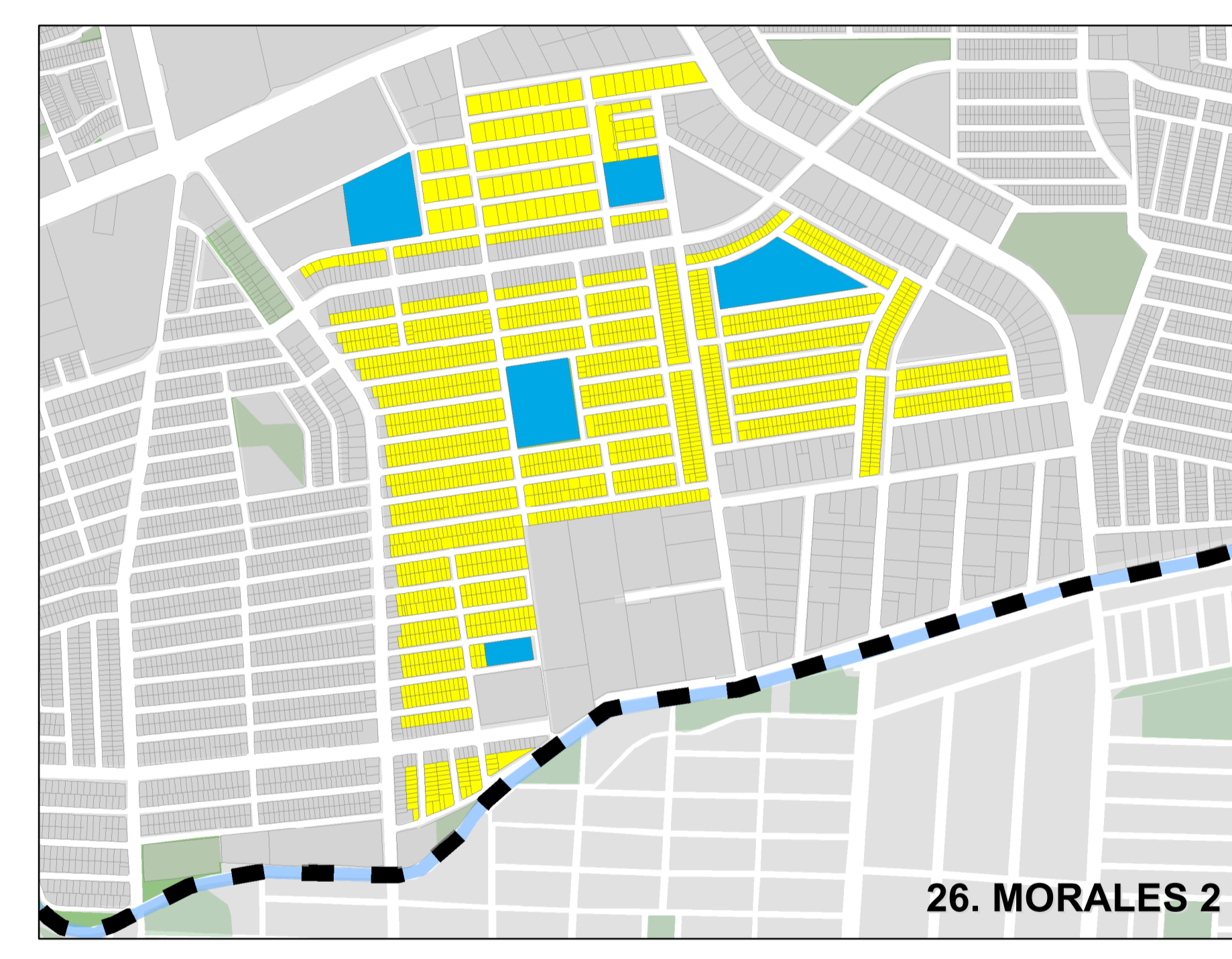
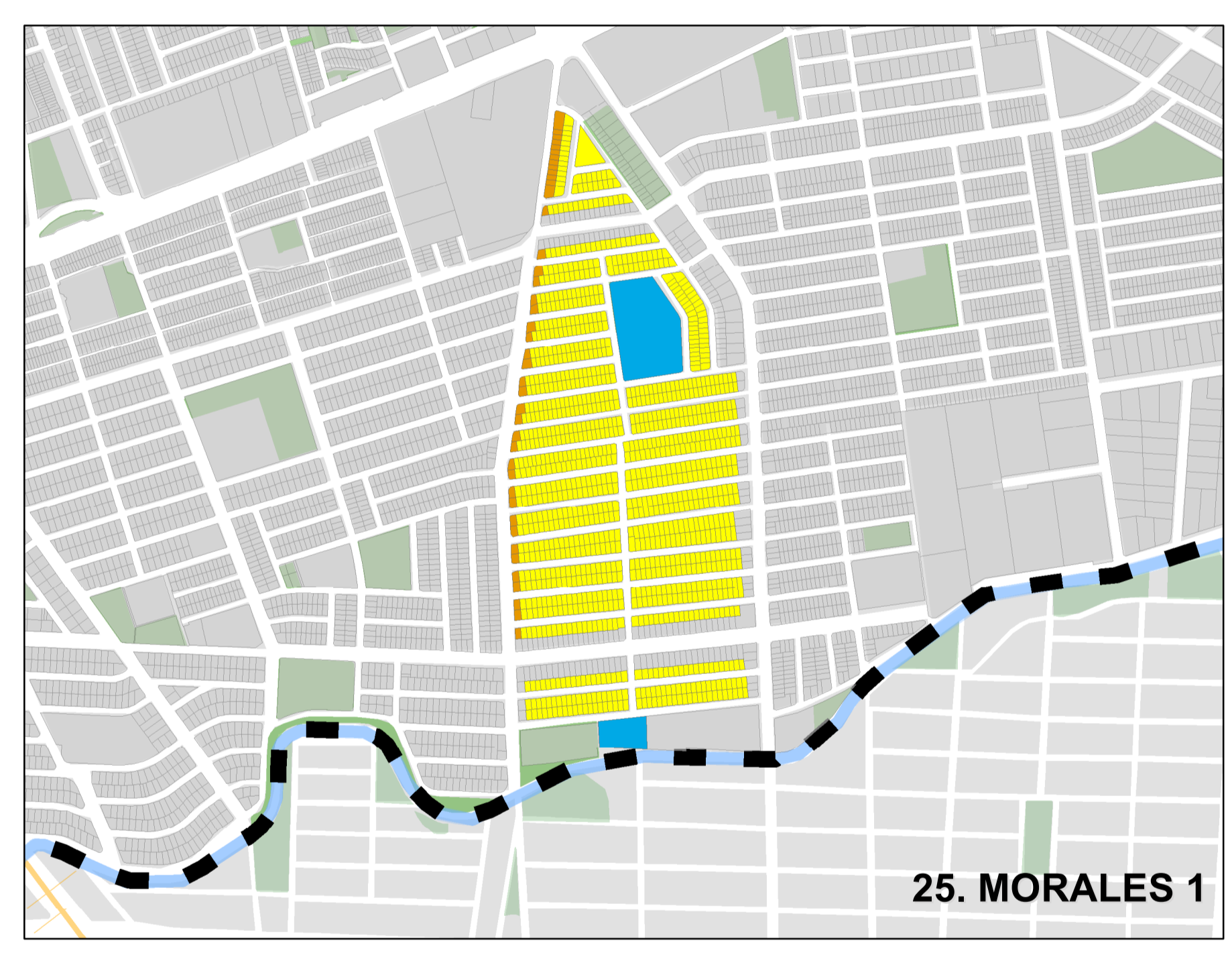
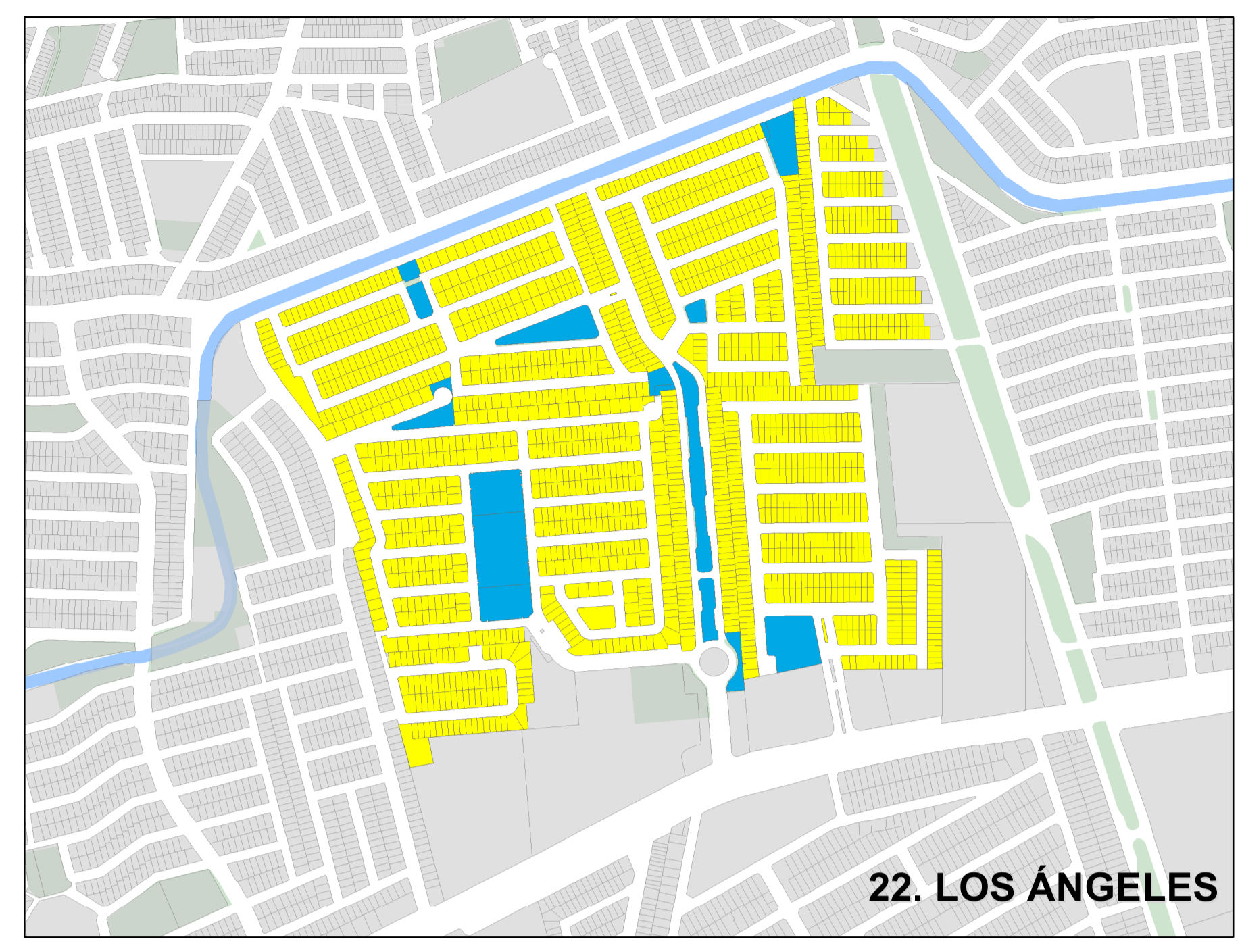
ZONIFICACIÓN SECUNDARIA

ZONAS DE CONSERVACIÓN

-  Habitacional
-  Equipamiento
-  CUU

Fuente de Información:

1. Elaboración propia con base en criterios definidos de manera conjunta entre JPYP-FARQ-UANL y municipio de San Nicolás de los Garza.
2. Elaboración propia con base en INEGI (2020). Marco Geoestadístico Esc:1:250,000. Actualización Junio 2021.



Proyección:
Datum: ITRF 2008/UTM 14N

08-D

FEBRERO 2024

ACTUALIZACIÓN DEL PLAN DE
DESARROLLO URBANO
SUSTENTABLE 2023 - 2050 DEL
MUNICIPIO DE SAN NICOLÁS DE
LOS GARZA

**ZONIFICACIÓN
SECUNDARIA**