PARA CONSULTA PÚBLICA
2023 10 20

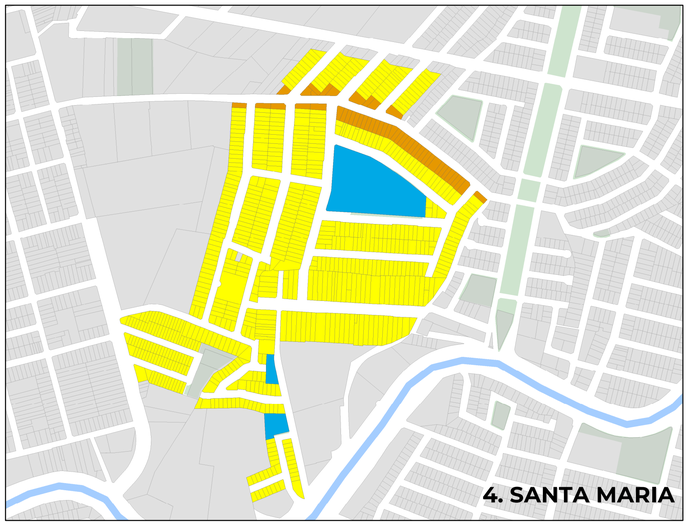

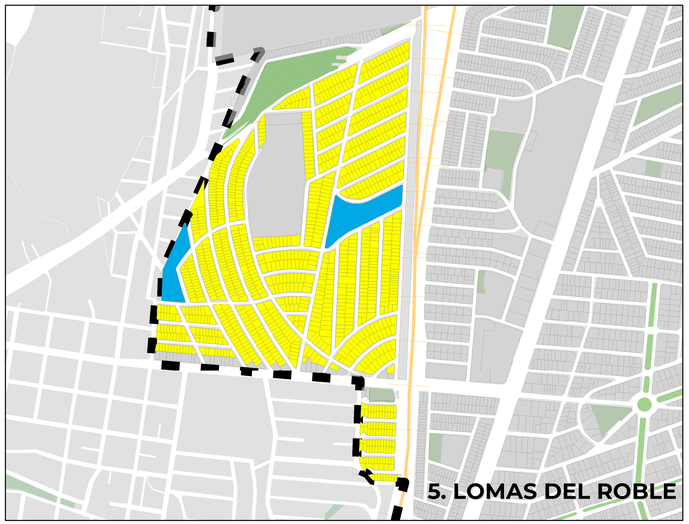

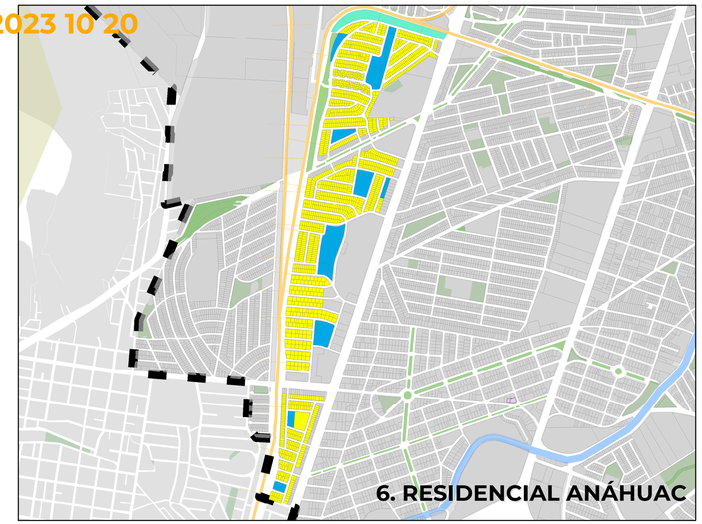

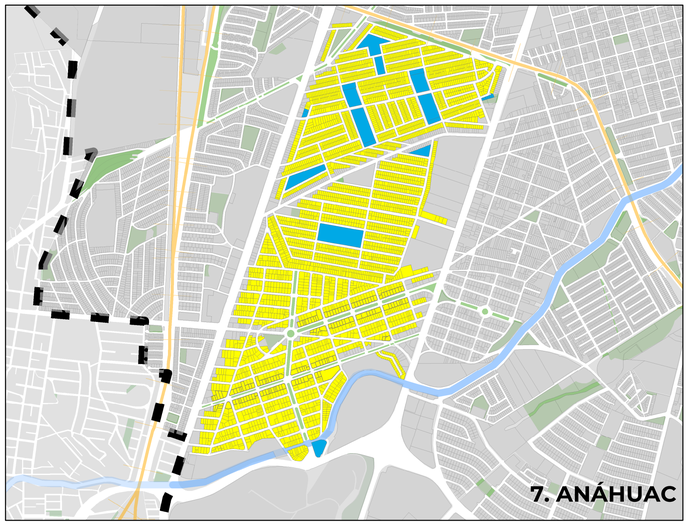

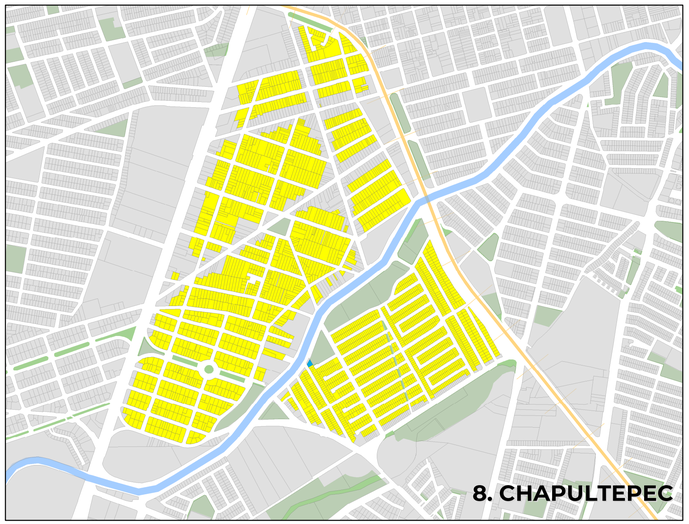

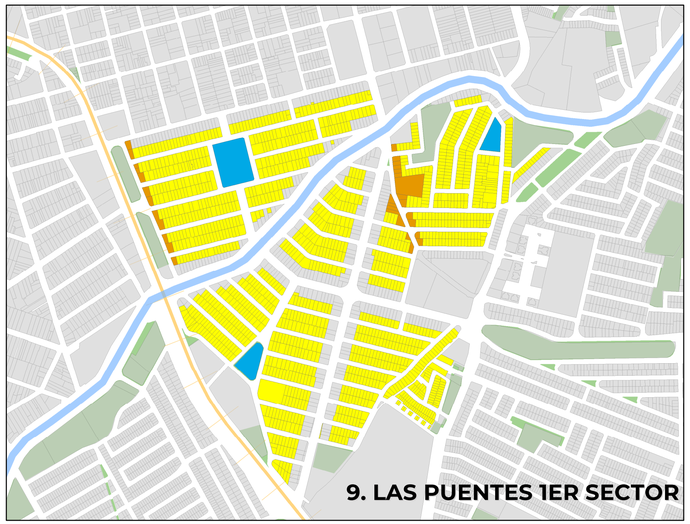

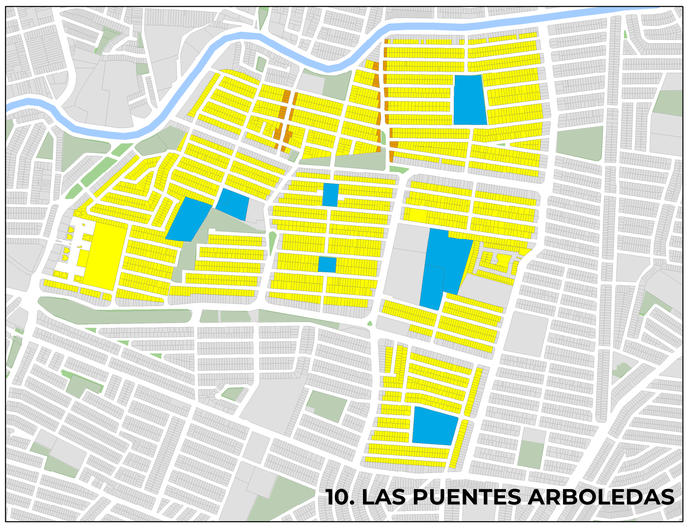

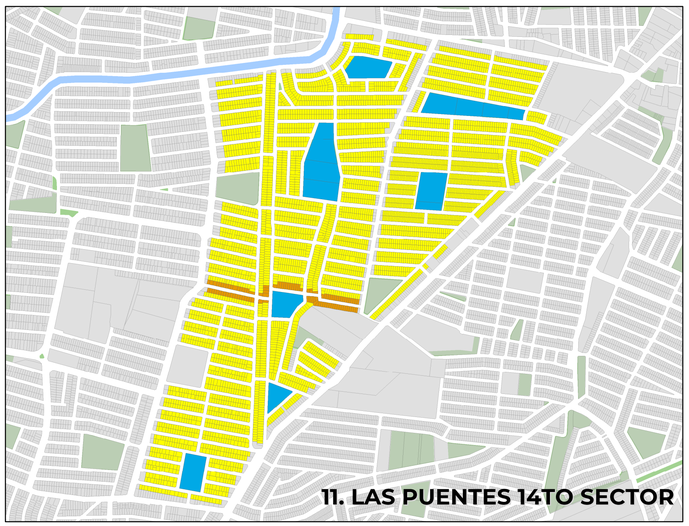

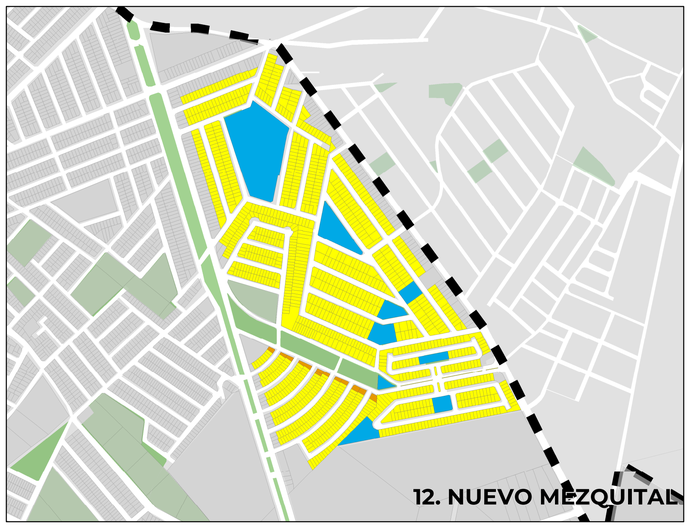

SAN NICOLÁS
GOBIERNO DE LA CIUDAD
UANL
FARQ

Jefatura de Proyectos y Servicios Profesionales
Facultad de Arquitectura- UANL

SIMBOLOGÍA BÁSICA

- Límite Municipio San Nicolás de los Garza
- Área Natural Protegida
- Áreas Verdes
- Área Urbana
- Ríos y arroyos
- Vías Ferroviarias
- Sectores

ZONIFICACIÓN PRIMARIA B

- Consolidación, Crecimiento, Mejoramiento
- No urbanizable

ZONIFICACIÓN SECUNDARIA

ZONAS DE CONSERVACIÓN

- Habitacional
- Equipamiento
- CUU

Fuente de Información:

1. Elaboración propia con base en criterios definidos de manera conjunta entre JPYSP-FARQ-UANL y municipio de San Nicolás de los Garza.

2.Elaboración propia con base en INEGI (2020). Marco Geoestadístico Esc:1:250,000. Actualización Junio 2021.

Proyección:

Datum: ITRF 2008/UTM 14N

08-B

OCTUBRE 2023

ACTUALIZACIÓN DEL PLAN DE DESARROLLO URBANO SUSTENTABLE 2023 - 2050 DEL MUNICIPIO DE SAN NICOLÁS DE LOS GARZA

ZONIFICACIÓN SECUNDARIA