
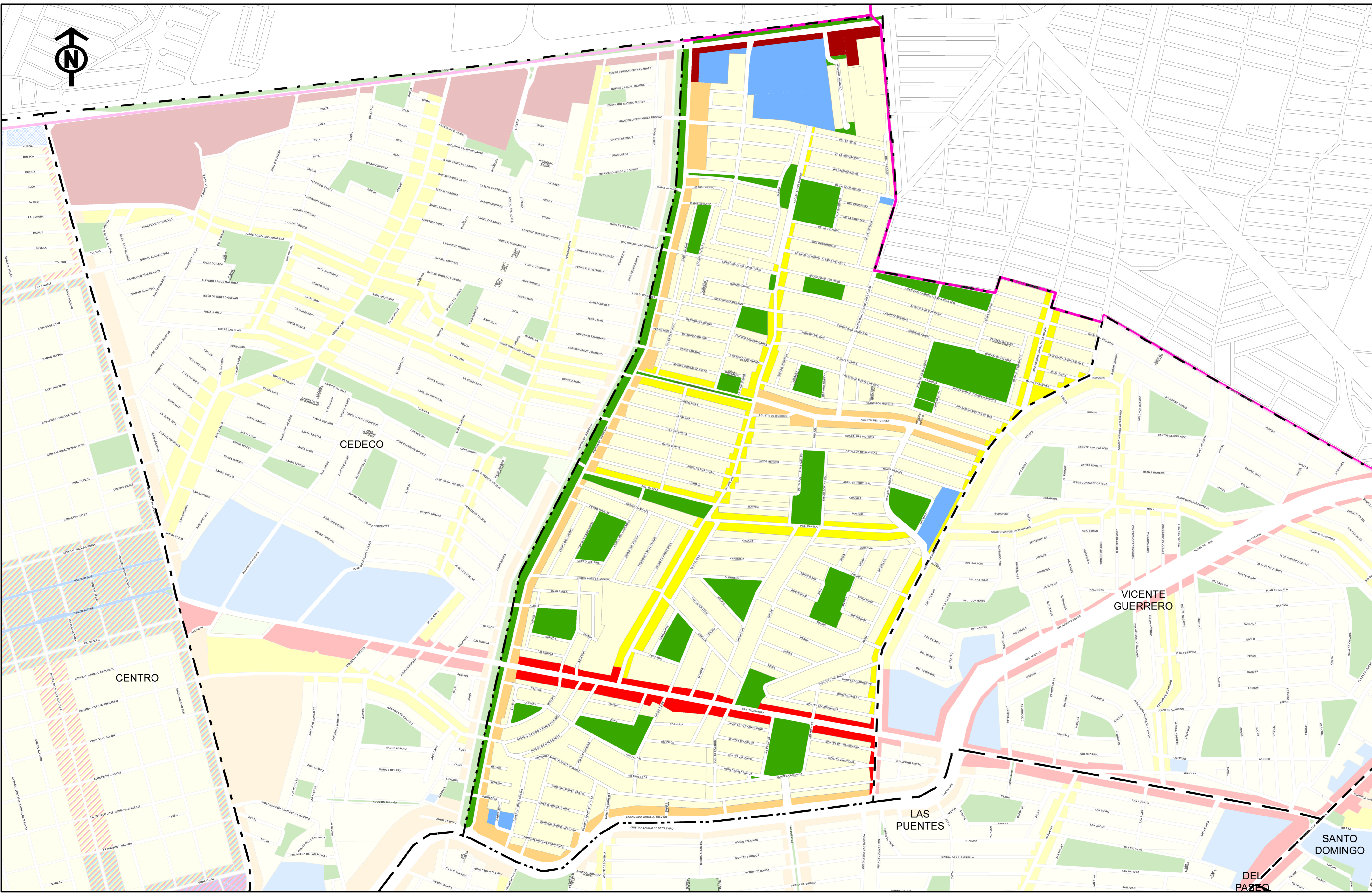


# PLAN DE DESARROLLO URBANO SUSTENTABLE 2013-2033 SAN NICOLÁS DE LOS GARZA, N.L.

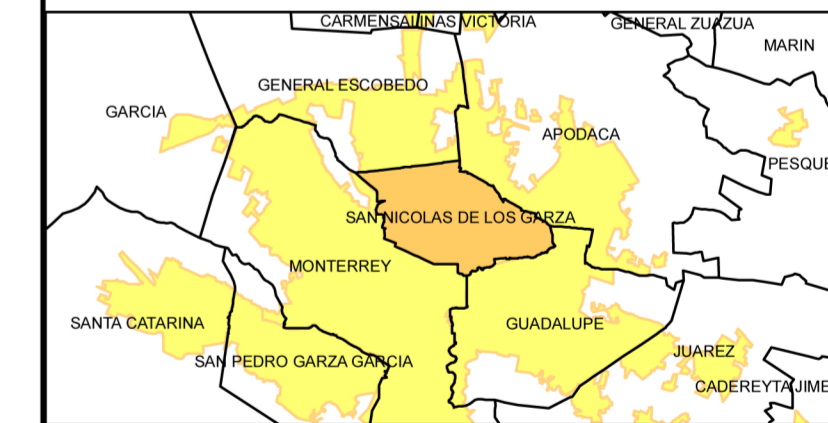


AYUNTAMIENTO  
DE  
SAN NICOLÁS DE LOS GARZA

## SIMBOLOGÍA

- Distritos
- Límite Municipal
- Habitacional Unifamiliar
- Habitacional Multifamiliar
- Corredor Urbano Ultraligero
- Corredor Urbano Bajo Impacto
- Corredor Urbano Mediano Impacto
- Corredor Urbano Alto Impacto
- Corredor Urbano Industrial
- Zona Comercial y de Servicios
- Zonas Industriales
- Área Municipal
- Equipamiento Urbano
- Zona de Preservación

## UBICACIÓN



ESPECIFICACIONES:  
PROYECCIÓN CARTOGRAFICA: UTM DATUM HORIZONTAL: WGS 1984 FECHA DE ELABORACION: DICIEMBRE 2011  
FUENTE: MUNICIPIO DE SAN NICOLÁS DE LOS GARZA

ESCALA 1:5,000



5. Distrito El Refugio.

## ZONIFICACIÓN SECUNDARIA