
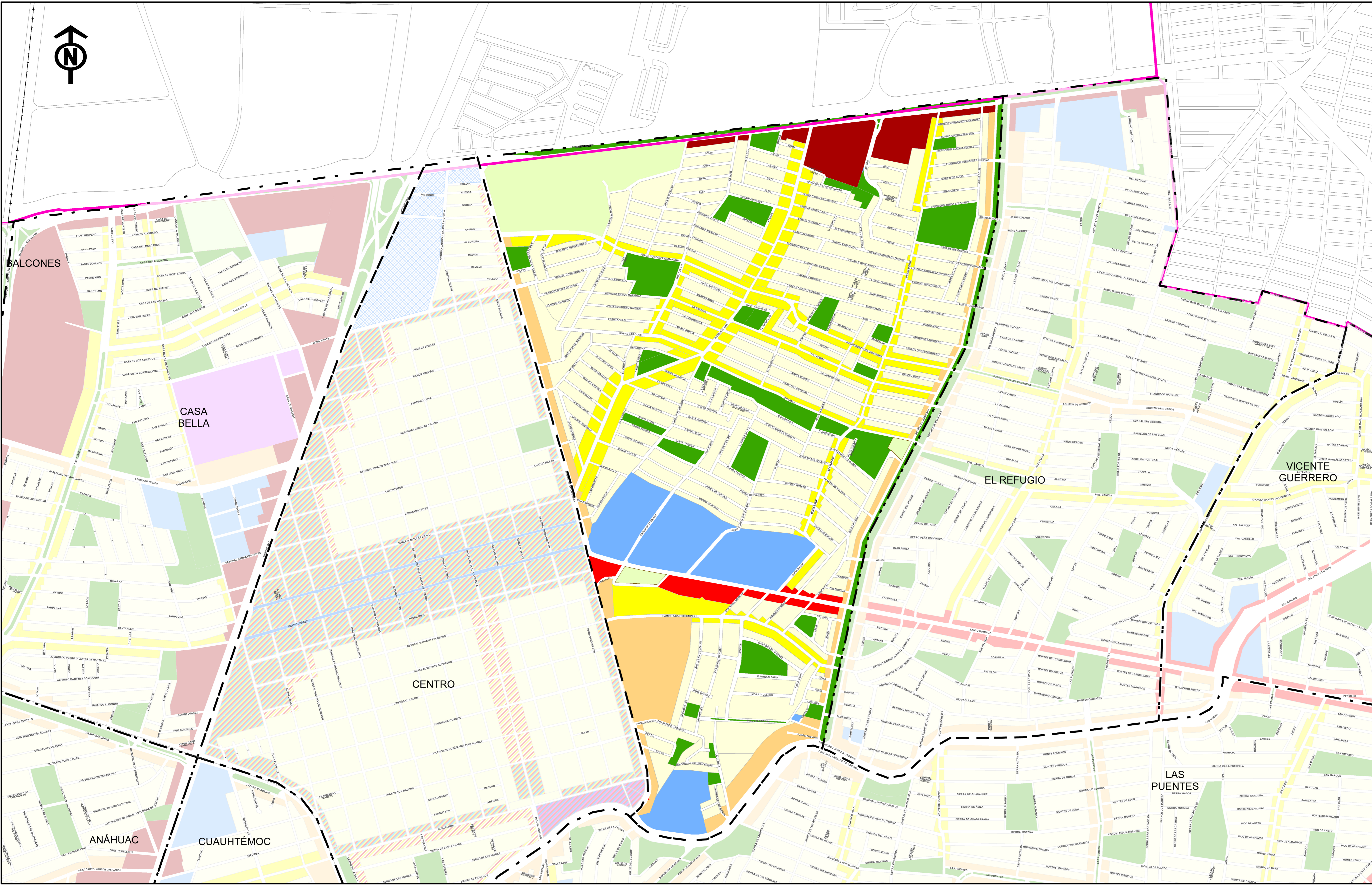


PLAN DE DESARROLLO URBANO SUSTENTABLE 2013-2033 SAN NICOLÁS DE LOS GARZA, N.L.

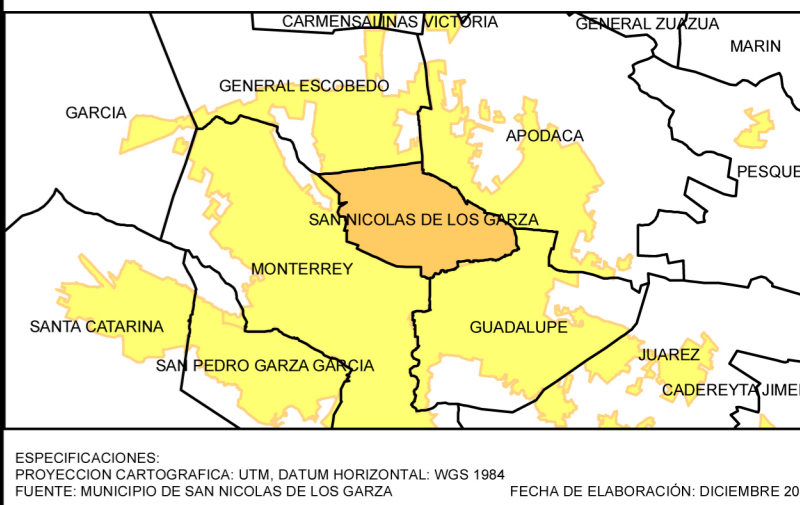


AYUNTAMIENTO
DE
SAN NICOLÁS DE LOS GARZA

SIMBOLOGÍA

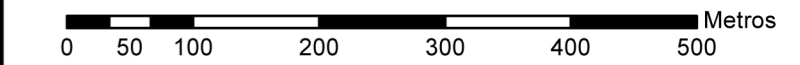
- Distritos
- Límite Municipal
- Habitacional Unifamiliar
- Habitacional Multifamiliar
- Corredor Urbano Ultraligero
- Corredor Urbano Bajo Impacto
- Corredor Urbano Mediano Impacto
- Corredor Urbano Alto Impacto
- Corredor Urbano Industrial
- Zona Comercial y de Servicios
- Zonas Industriales
- Área Municipal
- Equipamiento Urbano
- Zona de Preservación

UBICACIÓN



ESPECIFICACIONES:
PROYECCION CARTOGRAFICA: UTM DATUM HORIZONTAL: WGS 1984 FECHA DE ELABORACION: DICIEMBRE 2011
FUENTE: MUNICIPIO DE SAN NICOLÁS DE LOS GARZA

ESCALA 1:6,000



4. Distrito CEDECO.

ZONIFICACIÓN SECUNDARIA